ОБЩЕСТВО С ОГРАНИЧЕННОЙ ОТВЕТСТВЕННОСТЬЮ
ООО «КОНТРАСТ»

ИНН:1659158802
Р/С 40702810162000008798
В ПАО СБЕРБАНК РОССИИ
ОТДЕЛЕНИЕ №8610 Г.КАЗАНЬ

БИК: 049205603
К/С 30101810600000000603

ОТЧЕТ № 5552

об оценке справедливой стоимости земельного участка с кадастровым номером 16:24:090704:3473, категория земель – земли сельскохозяйственного назначения, разрешенное использование – сельскохозяйственное производство, площадью 438 748 кв. м, адрес: Республика Татарстан, Лаишевский муниципальный район, Песчано-Ковалинское сельское поселение

Заказчик: Общество с ограниченной ответственностью Управляющая компания «АК БАРС КАПИТАЛ» Д.У. ЗПИФ рентный «АК БАРС – Горизонт»

Исполнитель: Общество с ограниченной ответственностью «КонТраст»

Дата оценки: 08.02.2026г.

Дата составления отчета: 08.02.2026г.

Казань 2026г.

СОДЕРЖАНИЕ

СОПРОВОДИТЕЛЬНОЕ ПИСЬМО 3
1.ЗАДАНИЕ НА ОЦЕНКУ 4
2.ОСНОВНЫЕ ФАКТЫ И ВЫВОДЫ 7
3.СВЕДЕНИЯ О ЗАКАЗЧИКЕ ОЦЕНКИ И ОБ ОЦЕНЩИКЕ 9
4. ДОПУЩЕНИЯ И ОГРАНИЧИТЕЛЬНЫЕ УСЛОВИЯ, ИСПОЛЬЗОВАННЫЕ ОЦЕНЩИКОМ ПРИ ПРОВЕДЕНИИ ОЦЕНКИ 10
5. ПРИМЕНЯЕМЫЕ СТАНДАРТЫ ОЦЕНОЧНОЙ ДЕЯТЕЛЬНОСТИ И ОБОСНОВАНИЕ ИХ ПРИМЕНЕНИЯ 13
6. ОСНОВНЫЕ ТЕРМИНЫ И ОПРЕДЕЛЕНИЯ, ИСПОЛЬЗУЕМЫЕ В ОЦЕНОЧНОЙ ДЕЯТЕЛЬНОСТИ 15
7. ПЕРЕЧЕНЬ ИСПОЛЬЗОВАННЫХ ПРИ ПРОВЕДЕНИИ ОЦЕНКИ ОБЪЕКТА ОЦЕНКИ ДАННЫХ С УКАЗАНИЕМ ИСТОЧНИКОВ ИХ ПОЛУЧЕНИЯ 20
8. ОПИСАНИЕ ОБЪЕКТА ОЦЕНКИ 21
9. АНАЛИЗ РЫНКА ОБЪЕКТА ОЦЕНКИ И ОБОСНОВАНИЕ ЗНАЧЕНИЙ И ДИАПАЗОНОВ ЗНАЧЕНИЙ ЦЕНООБРАЗУЮЩИХ ФАКТОРОВ 26
10. АНАЛИЗ НАИБОЛЕЕ ЭФФЕКТИВНОГО ИСПОЛЬЗОВАНИЯ 42
11. ОПИСАНИЕ ПРОЦЕССА ОЦЕНКИ ОБЪЕКТА ОЦЕНКИ В ЧАСТИ ПРИМЕНЕНИЯ ПОДХОДОВ С ПРИВЕДЕНИЕМ РАСЧЕТОВ ИЛИ ОБОСНОВАНИЕ ОТКАЗА ОТ ПРИМЕНЕНИЯ ПОДХОДОВ К ОЦЕНКЕ ОБЪЕКТА ОЦЕНКИ 43
12. ОПРЕДЕЛЕНИЕ СТОИМОСТИ ОБЪЕКТА ОЦЕНКИ СРАВНИТЕЛЬНЫМ ПОДХОДОМ 49
13. СОГЛАСОВАНИЕ РЕЗУЛЬТАТОВ РАСЧЕТА СПРАВЕДЛИВОЙ СТОИМОСТИ ОБЪЕКТА ОЦЕНКИ 57
14. ЗАКЛЮЧЕНИЕ О СПРАВЕДЛИВОЙ СТОИМОСТИ 58
ПРИЛОЖЕНИЕ 59

РТ, г. Казань ул. Оренбургский тракт,
д. 8Д, помещ. 1007
Тел: (843) 206-51-73
E-mail: info@contrust.bz

CON TRUST

ОГРН 1151690036574
ИНН 1659158802
КПП 168401001

СОПРОВОДИТЕЛЬНОЕ ПИСЬМО

В соответствии с договором №ПИФ/686/28042022/К от 28.04.2022 г. об оценке имущества, составляющего паевой инвестиционный Фонд и Техническим заданием №233 от 28.01.2026г. к указанному договору, заключенным между ООО Управляющая компания «АК БАРС КАПИТАЛ» Д.У. ЗПИФ рентный «АК БАРС – Горизонт» и ООО «КонТраст», нами была произведена оценка справедливой стоимости земельного участка с кадастровым номером 16:24:090704:3473, категория земель – земли сельскохозяйственного назначения, разрешенное использование – сельскохозяйственное производство, площадью 438 748 кв.м., адрес: Республика Татарстан, Лаишевский муниципальный район, Песчано-Ковалинское сельское поселение.

Дата определения стоимости объекта оценки 08.02.2026г.

Оценка производилась в соответствии с требованиями Федерального закона № 135-ФЗ «Об оценочной деятельности в Российской Федерации» от 29.07.1998г. (последняя редакция), а также принятых на его основе нормативных правовых актов Российской Федерации, в том числе: Федеральных стандартов оценки ФСО I-IV, утвержденных Приказом Минэкономразвития РФ об утверждении федеральных стандартов оценки и о внесении изменений в некоторые приказы Минэкономразвития России о федеральных стандартах оценки №200 от 14.04.2022г.; «Оценка недвижимости (ФСО № 7)», утвержденному приказом Минэкономразвития России от 25 сентября 2014 г. № 611 обязательных к применению субъектами оценочной деятельности, Стандарты и правила оценочной деятельности Ассоциации «Саморегулируемая организация оценщиков «Экспертный совет», утвержденные протоколом №60/2022 от «07» ноября 2022г, Международным стандартом финансовой отчетности (IFRS) 13 «Оценка справедливой стоимости», введенным в действие на территории Российской Федерации.

На основании проведенного анализа и выполненных расчетов, оценщик пришел к заключению, что справедливая стоимость земельного участка, по состоянию на 08.02.2026г. составляет:

9 368 000 (Девять миллионов триста шестьдесят восемь тысяч) рублей

№п/п	Объект оценки	Справедливая стоимость, руб.
1	Земельный участок с кадастровым номером 16:24:090704:3473, категория земель – земли сельскохозяйственного назначения, разрешенное использование – сельскохозяйственное производство, площадью 438 748 кв. м, адрес: Республика Татарстан, Лаишевский муниципальный район, Песчано-Ковалинское сельское поселение	9 368 000

**не облагается НДС, по статье 146 НК РФ*

Выводы, содержащиеся в отчете, основаны на расчетах, заключениях и иной информации, полученной в результате исследования рынка и предоставленной заказчиком, а также на собственном опыте и профессиональных знаниях. Предполагалось, что с момента получения последней информации не произошло событий, способных существенно изменить справедливую стоимость указанного имущества.

Мы высоко ценим возможность оказать Вам услугу. Если в дальнейшем мы можем быть полезны, то будем рады сотрудничеству с Вами.

Оценщик _____/Носова И.П./

1.ЗАДАНИЕ НА ОЦЕНКУ

Объект оценки (состав объекта оценки), с указанием сведений, достаточных для идентификации каждой из частей	Земельный участок с кадастровым номером 16:24:090704:3473, категория земель – земли сельскохозяйственного назначения, разрешенное использование – сельскохозяйственное производство, площадью 438 748 кв. м, адрес: Республика Татарстан, Лаишевский муниципальный район, Песчано-Ковалинское сельское поселение
Имущественные права на объект оценки	Вид права: общая долевая собственность Субъект права: Владельцы инвестиционных паев - Закрытого паевого инвестиционного рентного фонда «АК БАРС-Горизонт», данные о которых устанавливаются на основании данных лицевых счетов владельцев инвестиционных паев в реестре владельцев инвестиционных паев и счетов депо владельцев инвестиционных паев. Ограничения (обременения): Доверительное управление
Права, учитываемые при оценке объекта оценки, ограничения (обременения) этих прав, в том числе в отношении каждой из частей объекта оценки	общая долевая собственность Ограничения (обременения): Доверительное управление
Цель оценки (необходимость проведения оценки [1])	Определение стоимости объекта оценки для определения расчетной стоимости инвестиционного пая Фонда, для определения целесообразности (эффективности) совершаемых Заказчиком сделок с имуществом, составляющим Фонд, а также для принятия Заказчиком иных решений по доверительному управлению Фондом. Предполагаемое использование результатов оценки для целей включения в финансовую отчетность в соответствии с Международным стандартом финансовой отчетности (IFRS) 13 «Оценка справедливой стоимости»
Сведения о предполагаемых пользователях результата оценки и отчета об оценке (помимо заказчика оценки):	Оценщику не известны
Соблюдение требований законодательства России:	Оценка проводится в соответствии с Федеральным законом от 29 июля 1998 г. N 135-ФЗ «Об оценочной деятельности в Российской Федерации» (с изменениями на 14.02.2024 г.)
Вид стоимости и предпосылки стоимости	Справедливая стоимость Предпосылки стоимости – стандартные рыночные (при наиболее эффективном использовании). Основания для установления предпосылок: Приказ Минфина России от 28.12.2015 N 217н «О введении Международных стандартов финансовой отчетности и Разъяснений …» установлено, что «Настоящий стандарт определяет понятие «справедливая стоимость». Справедливая стоимость объекта оценки определяется в отчете как иная расчетная величина. Иные расчетные величины: справедливая стоимость объекта оценки (определение справедливой стоимости закреплено в Приказе Минфина России от 28.12.2015 N 217н «О введении Международных стандартов финансовой отчетности и Разъяснений …»).
Дата оценки	08.02.2026.
Срок выполнения работ по оценке	С даты подписания настоящего технического задания и не позднее 08.02.2026.
Состав и объем документов и материалов, представляемых Заказчиком	Выписка из ЕГРН
Порядок и сроки предоставления заказчиком необходимых материалов и информации:	Заказчик оценки обязан предоставить в срок не более 3 (трех) дней (если иное не предусмотрено договором на оценку) заверенные копии правоустанавливающих документов и документов, устанавливающих характеристики объекта оценки
Необходимость привлечения внешних организаций и квалифицированных отраслевых специалистов	Не привлекаются

1 С указанием ссылок на нормативные правовые акты РФ в случае применимости

Специальные допущения и ограничения оценки, известные на момент составления технического задания	На дату составления технического задания не установлено. В процессе формирования отчета об оценке выявленные специальные допущения будут отражены в разделе «Допущения и ограничительные условия, использованные оценщиком при проведении оценки (в том числе специальные)»
Ограничения оценки	Ограничений в отношении источников информации и объема исследования объекта оценки не предусмотрено. Оценка проводится без проведения осмотра на основании фотоматериалов, предоставленных Заказчиком
Ограничения на использование, распространение и публикацию отчета об оценке объекта оценки	Итоговая величина стоимости объекта оценки может являться рекомендуемой для целей совершения сделки в течении 6 месяцев с даты составления отчета об оценке
Форма составления отчета	Отчет составляется на бумажном носителе и/или в форме электронного документа в соответствии с требованиями федеральных стандартов оценки, нормативных правовых актов уполномоченного федерального органа, осуществляющего функции по нормативно-правовому регулированию оценочной деятельности.
Формы представления итоговой стоимости	Итоговый результат оценки стоимости объекта оценки указывается в виде конкретной округленной величины/числа без приведения суждений и расчетов оценщика о возможных границах интервала, в котором может находиться стоимость
Необходимость проведения дополнительных исследований и определения иных расчетных величин:	Не требуется
Допущения и ограничения, на которых должна основываться оценка	1. Все факты, положения и заявления, не упомянутые в отчете, не имеют силы. Приведенные условия могут быть изменены или преобразованы только при обоюдном согласии Исполнителя и Заказчика. 2. Настоящий отчет достоверен лишь в полном объеме и в указанных в нем целях. 3. Исполнитель не несет ответственности за юридическое описание прав оцениваемой собственности или за вопросы, связанные с рассмотрением прав собственности. Имущественные права на оцениваемую собственность считаются полностью соответствующими требованиям действующего законодательства, если иное не оговорено специально. Предполагается, что все необходимые лицензии, ордера на собственность, необходимые решения законодательных и исполнительных властей местного, республиканского или федерального уровня существуют или могут быть получены или обновлены в отношении объектов оценки. Имущество предполагается свободным, от каких бы то ни было прав на его удержание или обязательств по его залогу. 4. При проведении оценки предполагалось отсутствие каких-либо скрытых фактов, влияющих на результаты оценки, на состояние собственности, конструкций и их элементов, грунтов. Исполнитель не несет ответственности ни за наличие таких скрытых фактов, ни за необходимость выявления таковых. Исполнитель не несет также ответственности за оценку состояния объектов, которая требует проведения специальных исследований. 5. Исполнитель не принимает на себя ответственность за бухгалтерскую и финансовую отчетность, предоставленную Заказчиком. Ответственность за такого рода отчетность, относящуюся к оцениваемым объектам, несет Заказчик. 6. Ни Заказчик, ни Исполнитель не могут использовать отчет иначе, чем это предусмотрено договором на оценку. Учитывая цели оценки и необходимость использования ее результатов в рамках финансово-хозяйственной деятельности, Заказчик и Исполнитель не гарантируют конфиденциальность настоящего отчета. Заказчик и Исполнитель принимают условия не упоминать полностью или частично настоящий отчет где-либо, если это не связано с целями настоящей оценки. 7. От Исполнителя не требуется проведения дополнительных работ или дачи показаний в суде или свидетельствовать иным способом по поводу произведенной оценки, а также в связи с объектами оценки. 8. Мнение Исполнителя относительно вида стоимости действительно только на дату оценки. Исполнитель не принимает на себя никакой ответственности за изменение экономических, юридических и иных факторов, которые могут возникнуть после этой даты и повлиять на рыночную ситуацию, и, следовательно, на стоимость объекта. Информация, использованная в процессе настоящей оценки, представляется надежной,

	но Исполнитель не гарантирует ее полной достоверности. Предполагается, что проведенный анализ и сделанные заключения не основываются на каких-либо предвзятых мнениях. 9. Отчет об оценке содержит профессиональное мнение Исполнителя относительно вида стоимости. Это не является гарантией того, что объект будет продан на свободном рынке по цене, равной стоимости объекта, указанной в данном отчете. 10. Все допущения и ограничения, дополнительно возникающие в процессе оценки, будут перечислены в разделе отчета «Допущения и ограничительные условия».
Используемые нормативные акты и профессиональные стандарты	1. Федеральный закон «Об оценочной деятельности в Российской Федерации» от 29.07.1998 N 135-ФЗ (с изменениями на 14.02.2024 г.) 2. Федеральные стандарты оценки (ФСО), утвержденные приказом Минэкономразвития России от 14 апреля 2022 г. N 200, в том числе: - «Структура федеральных стандартов оценки и основные понятия, используемые в федеральных стандартах оценки (ФСО I)» − «Виды стоимости (ФСО II)» − «Процесс оценки (ФСО III)» − «Задание на оценку (ФСО IV)» − «Подходы и методы оценки (ФСО V)» − «Отчет об оценке (ФСО VI)» Федеральный стандарт оценки «Оценка недвижимости» (ФСО №7), утвержденный Приказом Минэкономразвития России от 25.09.2014 N 611 (с изменениями на 14.04.2022 г.). 4. Международный стандарт финансовой отчетности (IFRS) 13 «Оценка справедливой стоимости», введенный в действие на территории Российской Федерации. 5. Стандарты и правила оценочной деятельности саморегулируемой организации оценщиков, членом которой является Оценщик

2.ОСНОВНЫЕ ФАКТЫ И ВЫВОДЫ

Основание проведения оценки	Договор №ПИФ/686/28042022/К от 28.04.2022 г. об оценке имущества, составляющего паевой инвестиционный Фонд, заключенным между ООО Управляющая компания «АК БАРС КАПИТАЛ» Д.У. ЗПИФ рентный «АК БАРС – Горизонт» и ООО «КонТраст», Техническое задание №233 от 28.01.2026г. к договору
Общая информация, идентифицирующая объект оценки:	
Объект оценки	Земельный участок с кадастровым номером 16:24:090704:3473, категория земель – земли сельскохозяйственного назначения, разрешенное использование – сельскохозяйственное производство, площадью 438 748 кв. м, адрес: Республика Татарстан, Лаишевский муниципальный район, Песчано-Ковалинское сельское поселение
Имущественные права на объект оценки	Вид права: общая долевая собственность Субъект права: Владельцы инвестиционных паев - Закрытого паевого инвестиционного рентного фонда «АК БАРС-Горизонт», данные о которых устанавливаются на основании данных лицевых счетов владельцев инвестиционных паев в реестре владельцев инвестиционных паев и счетов депо владельцев инвестиционных паев. Ограничения (обременения): Доверительное управление
Дата оценки (дата определения стоимости) объекта оценки	08.02.2026г.
Дата составления отчета	08.02.2026г.

Результаты оценки, полученные при применении различных подходов к оценке:

№ п/п	Объект оценки	Стоимость по подходу, руб. / вес подхода			Согласованная справедливая стоимость, руб.
		Затратный	Сравнительный	Доходный	
		-	1,00	-	
1	Земельный участок с кадастровым номером 16:24:090704:3473, категория земель – земли сельскохозяйственного назначения, разрешенное использование – сельскохозяйственное производство, площадью 438 748 кв.м., адрес: Республика Татарстан, Лаишевский муниципальный район, Песчано-Ковалинское сельское поселение	не применялся	9 368 178	не применялся	9 368 000

Итоговая величина справедливой стоимости объекта оценки:

Справедливая стоимость земельного участка, по состоянию на 08.02.2026г. составляет:

9 368 000 (Девять миллионов триста шестьдесят восемь тысяч) рублей

№п/п	Объект оценки	Справедливая стоимость, руб.
1	Земельный участок с кадастровым номером 16:24:090704:3473, категория земель – земли сельскохозяйственного назначения, разрешенное использование – сельскохозяйственное производство, площадью 438 748 кв. м, адрес: Республика Татарстан, Лаишевский муниципальный район, Песчано-Ковалинское сельское поселение	9 368 000

**не облагается НДС, по статье 146 НК РФ*

Ограничения и пределы применения полученной стоимости объекта оценки

Определяемая справедливая) стоимость отображает стоимостную оценку заинтересованности Заказчика в сохранении своих прав на объект оценки и предполагает оценку объекта исходя из текущего варианта его использования.

1. Настоящая оценка достоверна в полном объеме лишь в указанных в настоящем тексте целях при указанном предполагаемом использовании. Понимается, что проведенный анализ и заключения не содержат полностью или частично предвзятое мнение.

2. Мнение лица, проводившего оценку, относительно стоимости является действительным на дату проведения оценки, специально оговоренную настоящим отчетом. Оценщик не принимает на себя никакой ответственности за социальные, экономические, физические изменения или решения Правительства, указы Президента и местных органов власти, которые могут произойти после этой даты и повлиять на суждения эксперта.

3. Стоимость, определенная в данном отчете, является величиной, рассчитанной при условиях, оговоренных в задании на оценку и других ограничительных условиях, которые приведены в данном разделе отчета. В случае, если исходные данные оцениваемого объекта, указанные в задании на оценку, изменились по независящим от оценщика причинам, указанная в данном отчете итоговая величина стоимости подлежит корректировке.

4. Лицо, проводившее оценку, не занимается измерениями физических параметров оцениваемого объекта (все размеры и объемы, содержащиеся в представленных документах, рассматривались как истинные) и не несет ответственности за вопросы соответствующего характера.

5. Лицо, проводившее оценку, не проводил технических экспертиз и исходил из отсутствия каких-либо скрытых фактов, влияющих на величину стоимости оцениваемого объекта, которые не могли быть обнаружены при визуальном осмотре. На Оценщике не лежит ответственность по обнаружению подобных фактов.

6. Оценка проводится без осмотра. Характеристики объекта оценки установлены по результатам фотоматериалов, сведений и документов об объекте оценки, представленным заказчиком оценки. Оценщик при оценке объекта оценки исходил из предположения о достоверности представленных Заказчиком сведений об объекте-оценки. Оценка выполнена при допущении, что на дату оценки оцениваемое недвижимое имущество соответствует фотоматериалам.

7. Лицо, проводившее оценку, предполагает отсутствие каких-либо скрытых факторов, оказывающих влияние на недвижимость, и не принимает на себя ответственность за наличие таких факторов, а также проведение тех работ, которые могут потребоваться для их обнаружения.

8. Заключение о стоимости, приведенное в отчете, относится к объекту недвижимости целиком и любое разделение объекта оценки на отдельные части и установление их стоимости путем пропорционального деления неверно, так же, как неверно определение рыночной стоимости всего рассматриваемого здания путем простого суммирования независимо определенных величин стоимости каждой из составляющих его частей.

9. Рекомендуемый срок использования результата оценки – в течение шести месяцев со дня составления отчета.

10. Все расчеты проведены с использованием ПО Майкрософт Эксель. Применяемый математический аппарат данного ПО имеет встроенные механизмы округления результатов.

11. Оценщик определял справедливую стоимость Объекта оценки исходя из предположения, что объект оценки свободен от любых обременений.

12. Отчет об оценке содержит обоснованное профессиональное суждение Оценщика относительно стоимости объекта оценки. Оценщик не несет ответственности за то, что объект не будет продан на рынке по цене, равной стоимости объекта, указанной в Отчете.

13. Отчет подлежит применению строго в целях, указанных в задании на оценку, и не может быть использован в других целях. Стороны обязуются не передавать отчет третьим лицам. В случае передачи отчета третьим лицам – отчет признается не действительным, подпись Оценщика отзывается.

3.СВЕДЕНИЯ О ЗАКАЗЧИКЕ ОЦЕНКИ И ОБ ОЦЕНЩИКЕ

Заказчик	
Организационно-правовая форма и полное наименование	Общество с ограниченной ответственностью Управляющая компания «АК БАРС КАПИТАЛ» Д.У. ЗПИФ рентный «АК БАРС – Горизонт»
Краткое наименование	ООО УК «АК БАРС КАПИТАЛ» Д.У. ЗПИФ рентный «АК БАРС – Горизонт»
ОГРН	1021401047799 от 16.04.2002 г.
ИНН/КПП	1435126890/165701001
Место нахождения	420124, Республика Татарстан, г. Казань, ул. Меридианная, д. 1А
Оценщик	
Фамилия, имя, отчество	Носова Ирина Петровна
Информация о членстве в саморегулируемой организации оценщиков	Член саморегулируемой организации оценщиков «Экспертный совет». №000605 от 23.01.2019г. (Регистрационный номер 1757, включен в реестр членов 17.08.2015г
Номер и дата выдачи документа, подтверждающего получение профессиональных знаний в области оценочной деятельности	Диплом ПП №060005887 выдан Институтом непрерывного образования НОУ ВПО Институт управления «ТИСБИ»
Сведения о квалификационном аттестате	Квалификационный аттестат в области оценочной деятельности по направлению «Оценка недвижимости» №039003-1 от 19.06.2024г
Сведения о страховании гражданской ответственности оценщика	Страховой полис №922/2876049513 от 03.09.2025г. выдан Страховым обществом РЕСО-ГАРАНТИЯ, срок действия с 02.10.2025г. по 01.10.2026г., страховая сумма 30 000 000 рублей.
Стаж работы в оценочной деятельности	С 2006 года
Место нахождения Оценщика	420059, Республика Татарстан, г. Казань, ул. Оренбургский тракт, д.8Д, помещ. 1007
Почтовый адрес, адрес электронной почты, контактный телефон Оценщика	420059, Республика Татарстан, г. Казань, ул. Оренбургский тракт, д.8Д, помещ. 1007; info@contrust.bz; Т.277-73-62
Сведения о независимости оценщика	Требование о независимости выполнено
Юридическое лицо, с которым оценщики заключили трудовой договор:	
Организационно-правовая форма и полное наименование	Общество с ограниченной ответственностью ООО «КонТраст»
Местонахождение	420059, Республика Татарстан, г. Казань, ул. Оренбургский тракт, д.8Д, помещ. 1007
ОГРН	1151690036574
Дата присвоения ОГРН	29.04.2015г
Сведения о страховании гражданской ответственности юридического лица	Страховой полис № 922/2769669103 на страховую сумму в размере 1 200 000 000 рублей со сроком действия с 26.03.2025 г. по 25.03.2026 г., выдан ПАО «РЕСО-Гарантия».
Сведения о независимости Оценщика в соответствии с требованиями статьи 16 Закона об оценке	требование о независимости выполнено
Информация обо всех привлеченных к проведению оценки и подготовке отчета об оценке организациях и специалистах	-
Квалификация привлеченного специалиста	-
Степень участия в процессе оценки объекта оценки	-

4. ДОПУЩЕНИЯ И ОГРАНИЧИТЕЛЬНЫЕ УСЛОВИЯ, ИСПОЛЬЗОВАННЫЕ ОЦЕНЩИКОМ ПРИ ПРОВЕДЕНИИ ОЦЕНКИ

4.1. Допущения в отношении объекта оценки и предполагаемой сделки

Допущения, которые не соответствуют фактам на дату оценки, но отражают возможные изменения существующих на дату оценки фактов, вероятность наступления которых предполагается из имеющейся у оценщика информации (специальные допущения, п. 5 ФСО III): **Специальных допущений не предусмотрено**.

Допущения, относящиеся к объекту оценки и (или) условиям предполагаемой сделки или использования объекта оценки и не являющиеся специальными:

1. Все факты, положения и заявления, не упомянутые в отчете, не имеют силы. Приведенные условия могут быть изменены или преобразованы только при обоюдном согласии Исполнителя и Заказчика.

2. Настоящий отчет достоверен лишь в полном объеме и в указанных в нем целях.

3. Исполнитель не несет ответственности за юридическое описание прав оцениваемой собственности или за вопросы, связанные с рассмотрением прав собственности. Имущественные права на оцениваемую собственность считаются полностью соответствующими требованиям действующего законодательства, если иное не оговорено специально. Предполагается, что все необходимые лицензии, ордера на собственность, необходимые решения законодательных и исполнительных властей местного, республиканского или федерального уровня существуют или могут быть получены или обновлены в отношении объектов оценки. Имущество предполагается свободным, от каких бы то ни было прав на его удержание или обязательств по его залогу.

4. При проведении оценки предполагалось отсутствие каких-либо скрытых фактов, влияющих на результаты оценки, на состояние собственности, конструкций и их элементов, грунтов. Исполнитель не несет ответственности ни за наличие таких скрытых фактов, ни за необходимость выявления таковых. Исполнитель не несет также ответственности за оценку состояния объектов, которая требует проведения специальных исследований.

5. Исполнитель не принимает на себя ответственность за бухгалтерскую и финансовую отчетность, предоставленную Заказчиком. Ответственность за такого рода отчетность, относящуюся к оцениваемым объектам, несет Заказчик.

6. Ни Заказчик, ни Исполнитель не могут использовать отчет иначе, чем это предусмотрено договором на оценку. Учитывая цели оценки и необходимость использования ее результатов в рамках финансово-хозяйственной деятельности, Заказчик и Исполнитель не гарантируют конфиденциальность настоящего отчета. Заказчик и Исполнитель принимают условия не упоминать полностью или частично настоящий отчет где-либо, если это не связано с целями настоящей оценки.

7. От Исполнителя не требуется проведения дополнительных работ или дачи показаний в суде или свидетельствовать иным способом по поводу произведенной оценки, а также в связи с объектами оценки.

8. Объектом оценки в рамках настоящего Отчета выступают объекты недвижимого имущества.

Недвижимое имущество как объект гражданских прав может свободно отчуждаться или переходить от одного лица к другому в порядке универсального правопреемства либо иным способом, если оно не изъято из оборота или не ограничено в обороте (ст. 129 ГК РФ). В связи с этим, базой оценки может быть справедливая стоимость.

Согласно Договору на оказание услуг по оценке, оценке подлежит справедливая стоимость Объекта оценки.

Справедливая стоимость определена согласно МСФО (IFRS) 13 как: "цена, которая была бы получена при продаже актива или уплачена при передаче обязательства в ходе обычной сделки на основном (или наиболее выгодном) рынке на дату оценки в текущих рыночных условиях…".

В соответствии со ст. 3 Закона Российской Федерации № 135-ФЗ "Об оценочной деятельности" от 29.07.1998 г. (ред. от 14.02.20224), под рыночной стоимостью Объекта оценки понимается наиболее вероятная цена, по которой данный Объект оценки может быть отчужден на открытом рынке в условиях конкуренции, когда стороны сделки действуют разумно, располагая всей необходимой информацией, а на величине цены сделки не отражаются какие-либо чрезвычайные обстоятельства, то есть когда:

• одна из сторон сделки не обязана отчуждать объект оценки, а другая сторона не обязана принимать исполнение;

• стороны сделки хорошо осведомлены о предмете сделки и действуют в своих интересах;

• объект оценки представлен на открытом рынке посредством публичной оферты, типичной для аналогичных объектов оценки;

• цена сделки представляет собой разумное вознаграждение за объект оценки и принуждения к

совершению сделки в отношении сторон сделки с чьей-либо стороны не было;

• платеж за объект оценки выражен в денежной форме.

Таким образом, определение справедливой стоимости, содержащееся в МСФО, в целом соответствует понятию рыночной стоимости в соответствии с действующим законодательством РФ. В рамках настоящего Отчета справедливая стоимость определяется как рыночная.

4.2. Прочие допущения

В настоящем разделе описаны допущения, принятые при проведении оценки и не отраженные в задании на оценку (п.п. 11 п. 7 ФСО VI).

При проведении оценки Объекта Оценщик принял следующие допущения, а также установил следующие ограничения и пределы применения полученного результата оценки Объекта, являющиеся неотъемлемой частью настоящего отчета:

1. Оценщик не несет ответственности за точность и достоверность информации, предоставленной представителями Заказчика в рамках оказания услуг по Договору и другими лицами, упоминаемыми в Отчете об оценке, в письменной форме или в ходе деловых бесед. Вся информация, полученная от Заказчика и его представителей в письменном или устном виде, и не вступающая в противоречие с профессиональным опытом Оценщика рассматривалась как достоверная.
2. Оценщик в рамках оказания услуг по Договору не проводил юридической экспертизы полученных документов и исходил из собственного понимания их содержания и влияния такового на оцениваемую стоимость. Оценщик не несет ответственности за точность описания (и сами факты существования) оцениваемых прав, но праве ссылаться на документы, которые явились основанием для вынесения суждений о составе и качестве прав на Объект оценки. Право на объект оценки считается достоверным и достаточным для рыночного оборота данного имущества.
3. Исходные данные, использованные Оценщиком при подготовке Отчета об оценке, считались полученными из надежных источников и считались достоверными. Тем не менее, Оценщик не может гарантировать их абсолютную точность, поэтому там, где это возможно, делались ссылки на источник информации. Оценщик не несет ответственности за последствия неточностей в исходных данных и их влияние на результаты оценки.
4. Оценщик не занимался измерениями физических параметров оцениваемого объекта (вес, размеры и объемы, содержащиеся в документах, предоставленных Заказчиком, рассматривались как истинные) и не несет ответственности за вопросы соответствующего характера.
5. Оценщик не проводил технических экспертиз и исходил из допущения об отсутствии каких-либо скрытых фактов. На Оценщике не лежит ответственность по обнаружению подобных фактов.
6. Исполнитель оставляет за собой право включать в состав приложений к Отчету не все использованные документы, а лишь те, которые представлены Исполнителем как наиболее существенные для понимания содержания Отчета. При этом в архиве Оценщика хранятся копии всех существенных материалов, которые использовались при подготовке Отчета.
7. Обязанностью по идентификации оцениваемого объекта лежит на Заказчике. Расчеты стоимости выполнены Оценщиками на основании предоставленных Заказчиком данных о границах зданий и сооружений, а также связанном с ними имуществе. Оценщик не несет ответственность за неприменимость результатов расчетов в случае обнаружения некорректной идентификации объекта или его составных частей.
8. Оценщик предполагал ответственное отношения собственника к объекту оценки и должное управление им как в период оценки, так и в будущем.
9. Оценщик не несет ответственности за юридическое описание прав оцениваемой собственности или за вопросы, связанные с рассмотрением прав собственности. Имущественные права на оцениваемую собственность считаются полностью соответствующими требованиям действующего законодательства, если иное не оговорено специально.
10. При проведении оценки предполагалось отсутствие каких-либо скрытых фактов, влияющих на результаты оценки и на состояние собственности. Оценщик не несет ответственности ни за наличие таких скрытых фактов, ни за необходимость выявления таковых. Оценщик не несет также ответственности за оценку состояния объектов, которая требует проведения специальных исследований.
11. Оценщик не принимает на себя ответственность за бухгалтерскую и финансовую отчетность, предоставленную Заказчиком. Ответственность за такого рода отчетность, относящуюся к оцениваемым объектам, несет Заказчик.
12. Ни Заказчик, ни Оценщик не могут использовать отчет иначе, чем это предусмотрено договором на оценку. Учитывая цели оценки и необходимость использования ее результатов в рамках финансово-хозяйственной деятельности, Заказчик и Оценщик не гарантируют конфиденциальность настоящего отчета.

Заказчик и Оценщик принимают условия не упоминать полностью или частично настоящий отчет где-либо, если это не связано с целями настоящей оценки.

13.Идентификация объекта оценки производилась Заказчиком, и Оценщик не несет ответственности за достоверную идентификацию объекта оценки.

14.Мнение Оценщика относительно рыночной стоимости действительно только на дату оценки. Оценщик не принимает на себя никакой ответственности за изменение экономических, юридических и иных факторов, которые могут возникнуть после этой даты и повлиять на экономическую ситуацию, и, следовательно, на стоимость объекта.

15.Отчет об оценке содержит профессиональное мнение Оценщика относительно рыночной стоимости объекта оценки и не является гарантией того, что в целях, указанных в Отчете, будет использоваться стоимость, определенная Оценщиком. Реальная цена сделки может отличаться от оцененной стоимости в результате действия таких факторов, как мотивация сторон, умение вести переговоры, или других факторов, уникальных для данной сделки.

4.3. Ограничения оценки

1. Ограничений в отношении источников информации и объема исследования объекта оценки не предусмотрено.

2.Оценка проводится без проведения осмотра на основании фотоматериалов, предоставленных Заказчиком

5. ПРИМЕНЯЕМЫЕ СТАНДАРТЫ ОЦЕНОЧНОЙ ДЕЯТЕЛЬНОСТИ И ОБОСНОВАНИЕ ИХ ПРИМЕНЕНИЯ

5.1. Общие федеральные стандарты оценки, утвержденные Приказом Минэкономразвития РФ об утверждении федеральных стандартов оценки и о внесении изменений в некоторые приказы Минэкономразвития России о федеральных стандартах оценки №200 от 14.04.2022г.:

- Федеральный стандарт оценки «Структура федеральных стандартов оценки и основные понятия, используемые в федеральных стандартах оценки (ФСО I)»;
- Федеральный стандарт оценки «Виды стоимости (ФСО II)»;
- Федеральный стандарт оценки «Процесс оценки (ФСО III)»;
- Федеральный стандарт оценки «Задание на оценку (ФСО IV)»;
- Федеральный стандарт оценки «Подходы и методы оценки (ФСО V)»;
- Федеральный стандарт оценки «Отчет об оценке (ФСО VI)».

Общие стандарты оценки определяют общие требования к порядку проведения оценки всех видов объектов оценки и экспертизы отчетов об оценке. До момента принятия специальных стандартов оценки, предусмотренных программой разработки федеральных стандартов оценки и внесения изменений в федеральные стандарты оценки, утвержденной приказом Минэкономразвития России от 30 декабря 2020 г. N 884, приоритет имеют нормы общих стандартов оценки ФСО I - ФСО VI. Настоящие Федеральные стандарты оценки являются ***обязательными к применению*** при оценке имущества.

5.2. Специальные стандарты оценки

Федеральный стандарт оценки «Оценка недвижимости» (ФСО №7), утвержденный Приказом Министерства экономического развития и торговли Российской Федерации от 25.09.2014г. №611);

Международный стандарт финансовой отчетности (IFRS) 13 «Оценка справедливой стоимости» (утв. Приказом Минфина РФ от 28.12.2015 N 217Н).

5.3. Стандарты оценочной деятельности саморегулируемой организации оценщиков

В соответствии с членством оценщиков в Ассоциации «Саморегулируемая организация оценщиков «Экспертный совет», в части, не противоречащей указанному в разделе 5.1, при составлении данного отчета использовались:

Стандарты и правила оценочной деятельности Ассоциации «Саморегулируемая организация оценщиков «Экспертный совет», утвержденные протоколом №60/2022 от «07» ноября 2022г.

Согласно ст. 2 ФЗ «О саморегулируемых организациях» №315-ФЗ от 1 декабря 2007г.: «Под саморегулированием понимается самостоятельная и инициативная деятельность, которая осуществляется субъектами предпринимательской или профессиональной деятельности и содержанием которой являются разработка и установление стандартов и правил указанной деятельности, а также контроль за соблюдением требований указанных стандартов и правил». В соответствии со ст. 22.1. Федерального закона «Об оценочной деятельности в Российской Федерации» №135-ФЗ от 29.07.1998 г. с изменениями от 21.07.2014г.: «Функциями саморегулируемой организации оценщиков являются:

- ✓ разработка и утверждение стандартов и правил оценочной деятельности;
- ✓ разработка правил деловой и профессиональной этики в соответствии с типовыми правилами профессиональной этики оценщиков;
- ✓ (разработка и утверждение правил и условий приема в члены саморегулируемой организации оценщиков, дополнительных требований к порядку обеспечения имущественной ответственности своих членов при осуществлении оценочной деятельности, установление размера членских взносов и порядка их внесения;
- ✓ представление интересов своих членов в их отношениях с федеральными органами государственной власти, органами государственной власти субъектов Российской Федерации, органами местного самоуправления, а также с международными профессиональными организациями оценщиков;
- ✓ прием в члены и исключение из членов саморегулируемой организации оценщиков по основаниям, предусмотренным настоящим Федеральным законом и внутренними документами саморегулируемой организации оценщиков;
- ✓ контроль за деятельностью своих членов в части соблюдения ими требований настоящего Федерального закона, федеральных стандартов оценки, иных нормативных правовых актов Российской Федерации в области оценочной деятельности, стандартов и правил оценочной деятельности, правил деловой и профессиональной этики;
- ✓ ведение реестра членов саморегулируемой организации оценщиков и предоставление доступа к

информации, содержащейся в этом реестре, заинтересованным лицам с соблюдением требований настоящего Федерального закона, Федерального закона от 1 декабря 2007 года № 315-ФЗ «О саморегулируемых организациях» и принятых в соответствии с ними иных нормативных правовых актов Российской Федерации;

- ✓ организация информационного и методического обеспечения своих членов;
- ✓ осуществление иных установленных настоящим Федеральным законом функций;
- ✓ осуществление экспертизы отчетов».

Указанные стандарты использовались в соответствии с членством оценщика.

5.4. Методические рекомендации по оценке, разработанные в целях развития положений утвержденных федеральных стандартов оценки и одобренные советом по оценочной деятельности при Минэкономразвития России:

- Методические рекомендации по определению рыночной стоимости земельных участков», утвержденном распоряжением Минимущества РФ от 6 марта 2002г. №568-р.

6. ОСНОВНЫЕ ТЕРМИНЫ И ОПРЕДЕЛЕНИЯ, ИСПОЛЬЗУЕМЫЕ В ОЦЕНОЧНОЙ ДЕЯТЕЛЬНОСТИ

Согласно положениям ФСО-I, ФСО-II, ФСО-III в процессе оценки необходимо соблюдать требования законодательства Российской Федерации в области оценочной деятельности. Ниже приводится трактовка основных терминов и процессов оценки, трактуемых ФСО и используемых в оценочной деятельности.

Общие термины и определения

Оценка стоимости представляет собой определение стоимости объекта оценки в соответствии с федеральными стандартами оценки.

Стоимость представляет собой меру ценности объекта для участников рынка или конкретных лиц, выраженную в виде денежной суммы, определенную на конкретную дату в соответствии с конкретным видом стоимости, установленным федеральными стандартами оценки.

Цена представляет собой денежную сумму, запрашиваемую, предлагаемую или уплачиваемую участниками в результате совершенной или предполагаемой сделки.

Цель оценки представляет собой предполагаемое использование результата оценки, отражающее случаи обязательной оценки, установленные законодательством Российской Федерации, и (или) иные причины, в связи с которыми возникла необходимость определения стоимости объекта оценки.

Допущение представляет собой предположение, принимаемое как верное и касающееся фактов, условий или обстоятельств, связанных с объектом оценки, целью оценки, ограничениями оценки, используемой информацией или подходами (методами) к оценке.

Подход к оценке представляет собой совокупность методов оценки, основанных на общей методологии.

Метод оценки представляет собой последовательность процедур, позволяющую на основе существенной для данного метода информации определить стоимость объекта оценки.

Методические рекомендации по оценке представляют собой методические рекомендации по оценке, разработанные в целях развития положений утвержденных федеральных стандартов оценки и одобренные советом по оценочной деятельности при Минэкономразвития России.

Результат оценки (итоговая стоимость объекта оценки) представляет собой стоимость объекта, определенную на основе профессионального суждения оценщика для конкретной цели оценки с учетом допущений и ограничений оценки. Результат оценки выражается в рублях или иной валюте в соответствии с заданием на оценку с указанием эквивалента в рублях. Результат оценки может быть представлен в виде числа и (или) интервала значений, являться результатом математического округления.

Оценщики – специалисты, имеющие квалификационный аттестат по одному или нескольким направлениям оценочной деятельности, являющиеся членами одной из саморегулируемых организаций оценщиков и застраховавшие свою ответственность в соответствии с требованиями законодательства об оценочной деятельности.

Существенность представляет собой степень влияния информации, допущений, ограничений оценки и проведенных расчетов на результат оценки. Существенность может не иметь количественного измерения. Для определения уровня существенности требуется профессиональное суждение в области оценочной деятельности. В процессе оценки уровень существенности может быть определен в том числе для информации, включая исходные данные (характеристики объекта оценки и его аналогов, рыночные показатели); проведенных расчетов, в частности, в случаях расхождений результатов оценки, полученных в рамках применения различных подходов и методов оценки; допущений и ограничений оценки. Существенность зависит в том числе от цели оценки.

Отчет об оценке объекта оценки - документ, содержащий профессиональное суждение оценщика относительно итоговой стоимости объекта оценки, сформулированное на основе собранной информации, проведенного анализа и расчетов в соответствии с заданием на оценку. Отчет об оценке может состоять из нескольких частей, в одной или в разной форме - как на бумажном носителе, так и в форме электронного документа.

Пользователями результата оценки, отчета об оценке могут являться заказчик оценки и иные лица в соответствии с целью оценки.

К **объектам оценки** относятся объекты гражданских прав, в отношении которых законодательством Российской Федерации установлена возможность их участия в гражданском обороте.

Дата определения стоимости объекта оценки (дата проведения оценки, дата оценки) – это дата, по состоянию на которую определена стоимость объекта оценки.

При осуществлении оценочной деятельности в соответствии с федеральными стандартами оценки определяются **следующие виды стоимости**:

1) рыночная стоимость;

2) равновесная стоимость;

3) инвестиционная стоимость;

4) иные виды стоимости, предусмотренные ФЗ от 29 июля 1998 г. N 135-ФЗ "Об оценочной деятельности в Российской Федерации".

Рыночная стоимость объекта оценки (далее - рыночная стоимость) - наиболее вероятная цена, по которой данный объект оценки может быть отчужден на открытом рынке в условиях конкуренции, когда стороны сделки действуют разумно, располагая всей необходимой информацией, а на величине цены сделки не отражаются какие-либо чрезвычайные обстоятельства, то есть когда:

1) одна из сторон сделки не обязана отчуждать объект оценки, а другая сторона не обязана принимать исполнение;

2) стороны сделки хорошо осведомлены о предмете сделки и действуют в своих интересах;

3) объект оценки представлен на открытом рынке посредством публичной оферты, типичной для аналогичных объектов оценки;

4) цена сделки представляет собой разумное вознаграждение за объект оценки и принуждения к совершению сделки в отношении сторон сделки с чьей-либо стороны не было;

5) платеж за объект оценки выражен в денежной форме.

Рыночная стоимость основана на предпосылках о сделке, совершаемой с объектом на рынке между гипотетическими участниками без влияния факторов вынужденной продажи после выставления объекта в течение рыночного срока экспозиции типичными для подобных объектов способами. Рыночная стоимость отражает потенциал наиболее эффективного использования объекта для участников рынка. При определении рыночной стоимости не учитываются условия, специфические для конкретных сторон сделки, если они не доступны другим участникам рынка.

Справедливая стоимость - Справедливая стоимость определена согласно МСФО (IFRS) 13 как: "цена, которая была бы получена при продаже актива или уплачена при передаче обязательства в ходе обычной сделки на основном (или наиболее выгодном) рынке на дату оценки в текущих рыночных условиях…".

В соответствии со ст. 3 Закона Российской Федерации № 135-ФЗ "Об оценочной деятельности" от 29.07.1998 г. (ред. от 14.02.20224), под рыночной стоимостью Объекта оценки понимается наиболее вероятная цена, по которой данный Объект оценки может быть отчужден на открытом рынке в условиях конкуренции, когда стороны сделки действуют разумно, располагая всей необходимой информацией, а на величине цены сделки не отражаются какие-либо чрезвычайные обстоятельства, то есть когда:

• одна из сторон сделки не обязана отчуждать объект оценки, а другая сторона не обязана принимать исполнение;

• стороны сделки хорошо осведомлены о предмете сделки и действуют в своих интересах;

• объект оценки представлен на открытом рынке посредством публичной оферты, типичной для аналогичных объектов оценки;

• цена сделки представляет собой разумное вознаграждение за объект оценки и принуждения к совершению сделки в отношении сторон сделки с чьей-либо стороны не было;

• платеж за объект оценки выражен в денежной форме.

Равновесная стоимость представляет собой денежную сумму, за которую предположительно состоялся бы обмен объекта между конкретными, хорошо осведомленными и готовыми к сделке сторонами на дату оценки, отражающая интересы этих сторон. Равновесная стоимость, в отличие от рыночной, отражает условия совершения сделки для каждой из сторон, включая преимущества и недостатки, которые каждая из сторон получит в результате сделки. Поэтому при определении равновесной стоимости необходимо учитывать предполагаемое сторонами сделки использование объекта и иные условия, относящиеся к обстоятельствам конкретных сторон сделки.

Инвестиционная стоимость - стоимость объекта оценки для конкретного лица или группы лиц при установленных данным лицом (лицами) инвестиционных целях использования объекта оценки. Инвестиционная стоимость не предполагает совершения сделки с объектом оценки и отражает выгоды от владения объектом. При определении инвестиционной стоимости необходимо учитывать предполагаемое текущим или потенциальным владельцем использование объекта, синергии и предполагаемый полезный эффект от использования объекта оценки, ожидаемую доходность, иные условия, относящиеся к обстоятельствам конкретного владельца.

Ликвидационная стоимость - расчетная величина, отражающая наиболее вероятную цену, по которой данный объект оценки может быть отчужден за срок экспозиции объекта оценки, меньший типичного срока экспозиции объекта оценки для рыночных условий, в условиях, когда продавец вынужден совершить сделку по отчуждению имущества.

При проведении оценки используются **сравнительный, доходный и затратный подходы**. При применении каждого из подходов к оценке используются различные методы оценки. Оценщик может применять методы оценки, не указанные в федеральных стандартах оценки, с целью получения наиболее достоверных результатов оценки. Оценщик может использовать один подход и метод оценки, если применение данного подхода и метода оценки приводит к наиболее достоверному результату оценки с учетом доступной информации, допущений и ограничений проводимой оценки.

Сравнительный подход – совокупность методов оценки, основанных на сравнении объекта оценки с идентичными или аналогичными объектами (аналогами). Сравнительный подход основан на принципах ценового равновесия и замещения. Методы сравнительного подхода основаны на использовании ценовой информации об аналогах (цены сделок и цены предложений). При этом оценщик может использовать ценовую информацию об объекте оценки (цены сделок, цена обязывающего предложения, не допускающего отказа от сделки).

Доходный подход – совокупность методов оценки, основанных на определении текущей стоимости ожидаемых будущих денежных потоков от использования объекта оценки. Доходный подход основан на принципе ожидания выгод. В рамках доходного подхода применяются различные методы, основанные на прямой капитализации или дисконтировании будущих денежных потоков (доходов).

Затратный подход – совокупность методов оценки, основанных на определении затрат, необходимых для воспроизводства или замещения объекта оценки с учетом совокупного обесценения (износа) объекта оценки и (или) его компонентов. Затратный подход основан на принципе замещения. Затраты замещения (стоимость замещения) представляют собой текущие затраты на создание или приобретение объекта эквивалентной полезности без учета его точных физических свойств. Обычно затраты замещения относятся к современному аналогичному объекту, обеспечивающему равноценную полезность, имеющему современный дизайн и произведенному с использованием современных экономически эффективных материалов и технологий. Затраты воспроизводства (стоимость воспроизводства) представляют собой текущие затраты на воссоздание или приобретение точной копии объекта.

При применении нескольких подходов и методов оценщик использует процедуру согласования их результатов. В случае существенных расхождений результатов подходов и методов оценки оценщик анализирует возможные причины расхождений, устанавливает подходы и методы, позволяющие получить наиболее достоверные результаты. Не следует применять среднюю арифметическую величину или иные математические правила взвешивания в случае существенных расхождений промежуточных результатов методов и подходов оценки без такого анализа. В результате анализа оценщик может обоснованно выбрать один из полученных результатов, полученных при использовании методов и подходов, для определения итоговой стоимости объекта оценки.

Аренда - предоставление арендатору (нанимателю) имущества за плату во временное владение и пользование.

Главным законодательным актом, регулирующим вопросы аренды, был и остается Гражданский Кодекс РФ. В статье 606 главы 34 части 2 говорится, что при сдаче чего-либо в аренду собственник или лицо, имеющее право на совершение такой операции, одновременно с заключением договора передает арендатору во временное пользование за плату имущество и сопровождающий его набор прав. Поскольку собственник обладает правами распоряжения, владения и пользования, то он может передать (делегировать) арендатору лишь права из этого ограниченного набора. Гражданский Кодекс говорит, что арендатору могут быть переданы права пользования и владения или же только пользования. Делегируя некоторые из своих прав, собственник их не теряет (т.е. права не отчуждаются), они лишь в разной степени ограничиваются фактом наличия аренды.

Таким образом, собственник делегирует часть своих прав. Следует особо отметить, что права не отчуждаются, а делегируются. Право аренды является ограничением прав Арендодателя. Иногда Арендодатель делегирует Арендатору право сдачи в субаренду.

Рыночная арендная плата - расчетная денежная сумма, за которую объект недвижимости может быть сдан в аренду на дату оценки при типичных рыночных условиях.

Арендодатель — физическое или юридическое лицо, которое предоставляет имущество арендатору за плату во временное пользование и владение. Сдавать в аренду имущество может только его собственник или лицо, уполномоченное на это собственником либо законом.

Арендатор — физическое или юридическое лицо, заключившее договор аренды и оплачивающее пользование и владение или пользование предоставленным имуществом арендодателю. К арендатору гражданское законодательство не предусматривает каких-либо требований и ограничений (за исключением гражданской дееспособности, как и к иным субъектам гражданско-правовых отношений).

Объект аренды – объект недвижимости (помещение), арендная плата за который определяется в

соответствии с Заданием на оценку.

Право аренды земельного участка – это право владения и пользования землей, которое предоставляется на определенное время с возможностью его продления.

Основная терминология, используемая в затратном подходе

Специализированная недвижимость - недвижимость, которая в силу своего специального характера редко, если вообще когда-либо, продаётся на открытом рынке для продолжения ее существующего использования одним владельцем, кроме случаев, когда она реализуется как часть использующего ее бизнеса. Специальный характер недвижимости может быть обусловлен ее конструктивными особенностями, специализацией, размером или местоположением или сочетанием этих факторов.

Физический износ - уменьшение стоимости воспроизводства или замещения, связанное с утратой элементами объекта оценки эксплуатационных характеристик в результате естественного старения, неправильной эксплуатации, воздействия.

К **функциональному износу** относят потерю стоимости в результате несоответствия проекта, материалов, строительных стандартов, качества дизайна современным требованиям к этим позициям.

Внешний (экономический) износ - уменьшение стоимости объекта в результате негативного воздействия внешних по отношению к нему факторов (рыночных, финансовых, законодательных, физических и других).

Накопленный износ – совокупное уменьшение стоимости воспроизводства или стоимости замещения объекта оценки, которое может иметь место в результате его физического, функционального и внешнего (экономического) износа.

Основная терминология, используемая в доходном подходе

Денежный поток – движение денежных средств, возникающее в результате использования имущества.

Риск – обстоятельства, уменьшающие вероятность получения определенных доходов в будущем и снижающие их стоимость на дату проведения оценки.

Операционные расходы – периодические затраты для обеспечения нормального функционирования объекта оценки и воспроизводства им действительного валового дохода.

Капитализация дохода – преобразование будущих периодических и равных (стабильно изменяющихся) по величине доходов, ожидаемых от объекта оценки, в его стоимость на дату оценки, путем деления величины периодических доходов на соответствующую ставку (коэффициент) капитализации.

Ставка (коэффициент) капитализации — это ставка, которая, будучи отнесенной к текущим чистым доходам, приносимым объектом, дает его оценочную стоимость. Общая ставка капитализации учитывает как доход на инвестиции, так и компенсацию изменения стоимости имущества за рассматриваемый период. Общая ставка капитализации определяется на основе фактических данных о соотношении чистой прибыли от имущества и его цены или способом кумулятивного построения.

Метод дисконтирования денежных потоков – оценка имущества при произвольно изменяющихся и неравномерно поступающих денежных потоках в зависимости от степени риска, связанного с использованием имущества, в течение прогнозного периода времени.

Дисконтирование денежного потока – математическое преобразование будущих денежных потоков (доходов), ожидаемых от объекта оценки, в его настоящую (текущую) стоимость на дату оценки с использованием соответствующей ставки дисконтирования.

Ставка дисконтирования – процентная ставка отдачи (доходности), используемая при дисконтировании с учетом рисков, с которыми связано получение денежных потоков (доходов).

Реверсия - возврат капитала в конце прогнозного периода. Определяется как цена продажи в конце прогнозируемого периода владения или рыночная стоимость на момент окончания периода прогнозирования.

Основная терминология, используемая в сравнительном подходе

Элементами сравнения (ценообразующими факторами) - называют такие характеристики объектов и сделок, которые вызывают изменения цен.

Срок экспозиции объектов оценки рассчитывается с даты представления на открытый рынок (публичная оферта) объектов оценки до даты совершения сделки с ним.

Единица сравнения - общий для всех объектов удельный или абсолютный показатель цены объекта, физическая или экономическая единица измерения стоимости или арендной ставки, сопоставляемая и подвергаемая корректировке.

Корректировка – представляет собой операцию, учитывающую разницу в стоимости между оцениваемым и сравнимым объектами, вызванную влиянием конкретного элемента сравнения. Все корректировки выполняются по принципу «от объекта сравнения к объекту оценки».

Аналог объекта оценки – объект, сходный объекту оценки по основным экономическим, материальным, техническим и другим характеристикам, определяющим его стоимость.

Скорректированная цена имущества – цена продажи объекта сравнения после ее корректировки на различия с объектом оценки.

Справедливая стоимость – это цена, которая может быть получена при продаже актива или уплачена при передаче обязательства при проведении операции на добровольной основе на основном (или наиболее выгодном) рынке на дату оценки в текущих рыночных условиях (то есть выходная цена) независимо от того, является ли такая цена непосредственно наблюдаемой или рассчитывается с использованием другого метода оценки.

Цена, действующая на основном (или наиболее выгодном) рынке, использованная для оценки справедливой стоимости актива или обязательства, не должна корректироваться с учетом затрат по сделке. Затраты по сделке должны отражаться в учете в соответствии с другими МСФО. Затраты по сделке не являются характеристикой актива или обязательства; они скорее являются специфическими для сделки и будут отличаться в зависимости от того, как предприятие вступает в сделку в отношении актива или обязательства

Затраты по сделке не включают транспортные расходы. Если местонахождение является характеристикой актива (как, например, может быть в случае с товаром), цена на основном (или наиболее выгодном) рынке должна корректироваться с учетом расходов, при наличии таковых, которые были бы понесены на транспортировку актива от его текущего местонахождения до данного рынка.

В соответствии с Международным стандартом финансовой отчетности (IFRS) 13 «Оценка справедливой стоимости» - справедливая стоимость – оценка, основанная на рыночных данных, а не оценка, специфичная для организации. В отношении некоторых активов и обязательств могут быть доступны наблюдаемые рыночные сделки или рыночная информация. В отношении других активов и обязательств могут не быть доступными наблюдаемые рыночные сделки или рыночная информация. Однако цель оценки справедливой стоимости в обоих случаях одна – определить цену, по которой была бы осуществлена обычная сделка между участниками рынка с целью продажи актива или передачи обязательства на дату оценки в текущих рыночных условиях (то есть цену выхода на дату оценки с позиции участника рынка, который удерживает указанный актив или является должником по указанному обязательству).

7. ПЕРЕЧЕНЬ ИСПОЛЬЗОВАННЫХ ПРИ ПРОВЕДЕНИИ ОЦЕНКИ ОБЪЕКТА ОЦЕНКИ ДАННЫХ С УКАЗАНИЕМ ИСТОЧНИКОВ ИХ ПОЛУЧЕНИЯ

Характеристика	Описание
Количественные и качественные характеристики объекта оценки	▪ Правовая и техническая документация, предоставленная Заказчиком; ▪ Данные Публичной кадастровой карты https://pkk.rosreestr.ru ▪ Интернет сервис Яндекс-карты: https://www.maps.yandex.ru/
Перечень использованных интернет сайтов	▪ https://www.maps.yandex.ru ▪ http://economy.gov.ru ▪ http://www.consultant.ru ▪ https://yandex.ru/maps/ ▪ https://tatarstan.ru ▪ Официальный сайт Министерства экономического развития Республики Татарстан https://mert.tatarstan.ru ▪ https://ru.wikipedia.org ▪ https://realnoevremya.ru ▪ http://www.appraiser.ru и др.
Предложения о продаже объектов-аналогов	https://www.avito.ru, https://kazan.cian.ru/, и др.
Значение корректировок стоимости объектов-аналогов в сравнительном подходе	▪ Данные исследований некоммерческой организации «Ассоциация развития рынка недвижимости СтатРиелт» (https://statrielt.ru/) ▪ «Справочника оценщика недвижимости-2025. Земельные участки сельскохозяйственного назначения» под ред. Лейфера Л.А., Нижний Новгород 2025г.»
Перечень использованных нормативно-правовых источников информации	1. ФЗ «Об оценочной деятельности» 135-ФЗ от 29.07.98 г. (последняя редакция); 2. Федеральный стандарт оценки «Структура федеральных стандартов оценки и основные понятия, используемые в федеральных стандартах оценки (ФСО I)»; 3. Федеральный стандарт оценки «Виды стоимости (ФСО II)»; 4. Федеральный стандарт оценки «Процесс оценки (ФСО III)»; 5. Федеральный стандарт оценки «Задание на оценку (ФСО IV)»; 6. Федеральный стандарт оценки «Подходы и методы оценки (ФСО V)»; 7. Федеральный стандарт оценки «Отчет об оценке (ФСО VI)». 8. Федеральный стандарт оценки «Оценка недвижимости» (ФСО №7), утвержденный Приказом Министерства экономического развития и торговли Российской Федерации от 25.09.2014г. №611) 9. Методические рекомендации по определению рыночной стоимости земельного участка», утвержденном распоряжением Минимущества РФ от 6 марта 2002г. №568-р.
Перечень использованных литературных источников	1. «Оценка недвижимости» под ред. проф. А.Г. Грязновой, д.э.н. проф. М.А. Федотовой, Москва, «Финансы и статистика», 2005, стр.496. 2. Иванова Е.Н. Оценка стоимости недвижимости: учебное пособие / Е.Н. Иванова; под ред. д-ра экон. наук. Проф. М.А.Федотовой. – М.: КНОРУС, 2016. 3. С.В. Грибовский. Оценка стоимости недвижимости: Учебное пособие. — М.: Маросейка, 2009. — 432 с. 4. В.Арзинов, В.Александров. Ценообразование в строительстве и оценка недвижимости. - Спб.:Питер, 2013, - 384. 5. Озеров Е.С. «Экономическая оценка недвижимой собственности». СПб.: Издательство «Издательство Политехнического университета», 2013

8. ОПИСАНИЕ ОБЪЕКТА ОЦЕНКИ

Данный раздел в зависимости от объекта оценки должен содержать, в том числе сведения об имущественных правах, обременениях, связанных с объектом оценки, физических свойствах объекта оценки, износе, устаревании. Количественные и качественные характеристики элементов, входящих в состав объекта оценки, которые имеют специфику, влияющую на результаты оценки объекта оценки, информация о текущем использовании объекта оценки, другие факторы и характеристики, относящиеся к объекту оценки, существенно влияющие на его стоимость.

Все количественные и качественные характеристики объекта оценки получены из данных, представленных Заказчиком.

Перечень документов, используемых оценщиком и устанавливающих количественные и качественные характеристики объекта оценки:

Выписка из ЕГРН от 19.01.2026г. № КУВИ-001/2026-4618114

Таблица 8.1. Сведения оцениваемого земельного участка:

Показатель	Значение
Общие сведения:	
Объект оценки	Земельный участок с кадастровым номером 16:24:090704:3473, категория земель – земли сельскохозяйственного назначения, разрешенное использование – сельскохозяйственное производство, площадью 438 748 кв.м
Адрес	Республика Татарстан, Лаишевский муниципальный район, Песчано-Ковалинское сельское поселение
Площадь	438 748,00
Кадастровый номер	16:24:090704:3473
Категория	земли сельскохозяйственного назначения
Разрешенное использование	сельскохозяйственное производство
Балансовая стоимость, руб.	Заказчиком не предоставлена
Сведения об имущественных правах:	
Имущественные права на объект оценки	Общая долевая собственность
Субъект права	Владельцы инвестиционных паев Закрытого паевого инвестиционного рентного фонда "АК БАРС - Горизонт", данные о которых устанавливаются на основании данных лицевых счетов данных лицевых счетов владельцев инвестиционных паев в реестре владельцев инвестиционных паев и счетов депо владельцев паев
Правоустанавливающий документ	Выписка из ЕГРН от 19.01.2026г. № КУВИ-001/2026-4618114
Ограничения и обременения	Доверительное управление
Имущественные права на объект оценки	Общая долевая собственность
Субъект права	Владельцы инвестиционных паев Закрытого паевого инвестиционного рентного фонда "Ак Барс-Горизонт", данные о которых устанавливаются на основании данных лицевых счетов владельцев инвестиционных паев в реестре владельцев инвестиционных паев и счетов депо владельцев паев
Реквизиты юридического лица	
Полное наименование	Общество с ограниченной ответственностью Управляющая компания «АК БАРС КАПИТАЛ» ДУ Закрытый Паевой Инвестиционный Фонд рентный «АК БАРС - Горизонт»
Сокращенное наименование	ООО УК «АК БАРС КАПИТАЛ» ДУ ЗПИФ рентный «АК БАРС - Горизонт»
Основной государственный регистрационный номер	ОГРН: 1021401047799 от 15.08.2002г.
Место нахождения	РТ, г. Казань, ул. Меридианная, д. 1
Балансовая стоимость, руб.	Сведения не предоставлены

Технические параметры объекта оценки установлены на основании правоустанавливающих документов и сведений, предоставленных Заказчиком. Копии указанных документов, и фотоматериалы приведены в Приложении к настоящему отчету.

Сведения об износе объектов оценки. Земельному участку не свойственен физический износ, т.к. земля является не изнашиваемым активом.

Сведения об устареваниях. Иные устаревания оцениваемых земельных участков не выявлены.

Другие факторы и характеристики, относящиеся к объектам оценки, существенно влияющие на их стоимость, Исполнителем не выявлены.

Текущее использование объектов оценки: оценщик исходил из предположения, что оцениваемый земельный участок используется по назначению.

Количественные и качественные характеристики объектов оценки, которые имеют специфику, влияющую на результаты оценки объектов оценки: не установлены.

Другие факторы и характеристики, относящиеся к объектам оценки, существенно влияющие на их стоимость: исполнителем не выявлены.

Обременения/ограничения:

Согласно данным выписки из ЕГРН, земельный участок имеет обременение прав в виде доверительного управления.

Оценщик определял справедливую стоимость объектов оценки **исходя из предположения, что объект оценки свободен от любых обременений и ограничений**.

8.1. Характеристика местоположения объекта оценки

Объект оценки расположен в Лаишевском районе Республики Татарстан

Краткий обзор региона.

Татарстан расположен в центре Российской Федерации на Восточно-европейской равнине, в месте слияния двух крупнейших рек - Волги и Камы. Казань находится на расстоянии 797 км к востоку от Москвы. Общая площадь республики составляет 67 836,2 кв. км. Протяженность территории - 290 километров с севера на юг и 460 километров с запада на восток. Границ с иностранными государствами Татарстан не имеет. Территория республики представляет собой равнину в лесной и лесостепной зоне с небольшими возвышенностями на правобережье Волги и юго-востоке республики.

Территория Республики Татарстан состоит из 43-х районов и 20-ти городов, 14 из которых республиканского значения.

Республика Татарстан располагает развитой транспортной сетью. Ее основу составляют автомагистрали, железные дороги, четыре судоходные реки: Волга, Кама, Вятка, Белая, нефте- и газопроводы, авиалинии. Важнейшими железными дорогами являются магистрали, проходящие через города Зеленодольск, Казань, Агрыз (часть дороги Москва-Екатеринбург) и через нефтедобывающие районы юго-восточной части республики (часть дороги Москва-Челябинск). Несколько меньшее значение имеют меридиальные дороги Зеленодольск-Ульяновск и Агрыз-Бугульма.

Рисунок 8.1. Карта Республики Татарстан

Татарстан - один из наиболее развитых в экономическом отношении регионов России. Республика расположена в центре крупного индустриального района РФ, на пересечении важнейших магистралей, соединяющих восток и запад, север и юг страны. Крупнейшими транспортными узлами являются города Казань, Агрыз, Зеленодольск, Бугульма, Набережные Челны. Крупные города республики связаны постоянным воздушным сообщением с 70 городами России и других государств СНГ, а также со странами дальнего зарубежья.

Промышленный профиль республики определяют топливная и нефтехимическая отрасли промышленности (добыча нефти, производство синтетического каучука, шин, полиэтилена и широкого спектра продуктов переработки нефти), крупные машиностроительные предприятия, производящие конкурентоспособную продукцию (тяжелые грузовики, вертолеты, самолеты и авиадвигатели, компрессоры

и нефте-газо-перекачивающее оборудование, речные и морские суда, гамму легковых автомобилей), а также развитое электро- и радио- приборостроение.

Существует паромная переправа до Казани, до создания водохранилища с казанской пристани, после — из микрорайона Казани Старое Аракчино (3 км), в настоящее время после строительства Займищенского моста через Волгу не функционирует. Чтобы проехать в Казань по мосту и затем автотрассе М7 «Волга», нужно совершить объезд около 35 км до центра. С 11.06.2017 паромная переправа вновь функционирует в полном объеме.

В летнюю навигацию до Казани регулярно ходят пассажирские суда. В зимний период — судно на воздушной подушке. Западнее села (1,5 км) расположено село Печищи (ок. 2 тыс. жителей). Село Нижний Услон расположено в 7 км вниз по течению (южнее).

Лаишевский район — административно-территориальная единица и муниципальное образование (муниципальный район) в составе Республики Татарстан Российской Федерации. Находится в западной части республики на месте слияния рек Волги и Камы. Административный центр — город Лаишево.

В Лаишевском районе 1 городское, 23 сельских поселений, 1 город и 68 населённых пунктов.

Население

Согласно переписи 2010-го, русские составляют 55,1 % населения района, татары — 42,1 %, чуваши — 1 %. В городских условиях проживают 19,77 % населения района.

Рисунок 8.2. Численность населения

Численность населения						
2002[21]	2003[22]	2004[23]	2005[24]	2006[25]	2007[26]	2008[27]
37 011	↘36 300	↗37 200	↘36 720	↗36 863	↗36 909	↗36 967
2009[28]	2010[29]	2011[30]	2012[31]	2013[32]	2014[33]	2015[34]
→36 967	↘36 516	↗36 573	↗36 741	↗37 403	↗37 999	↗38 972
2016[35]	2017[36]	2018[37]	2019[38]	2021[1]		
↗40 042	↗41 308	↗42 835	↗44 458	↗61 794		

Источник информации: https://ru.wikipedia.org/wiki/Лаишевский_район

Экономика

В рейтинге социально-экономического развития Лаишевский район занимает традиционную лидирующую позицию. По всем экономическим показателям в районе положительная динамика, задача – сохранить текущие темпы роста по показателям, в том числе за счет реализации в плановые сроки всех инвестиционных проектов. На совещании была отмечена положительная работа с представителями бизнеса: «двери исполкома открыты для предпринимателей», диалог налажен.

Особую роль в экономической и социальной жизни играет малый и средний бизнес. В Лаишевском районе осуществляют свою деятельность 2238 субъектов малого и среднего предпринимательства. Их доля в экономике района составляет более 30%.

Численность работающих с учетом индивидуальных предпринимателей - 11179 человек. Оборот всех этих предприятий в первом полугодии 2022 года увеличился на 117,3 % по сравнению с аналогичным периодом прошлого года.

Количество самозанятых составляет 2947 человек.

На текущую дату федеральными мерами поддержки воспользовались 41 субъект малого и среднего предпринимательства, «Фондом поддержки предпринимательства Республики Татарстан» налажена работа по выдаче микрозаймов.

481 предприниматель района (21,8%) работают на маркетплейсах OZON, Wildberries, Kazan – Express. Это направление все активнее развивается и используется предпринимателями нашего района.

Источник информации: https://laishevo.tatarstan.ru/index.htm/news/2112858.htm

Местоположение объекта оценки (yandex.maps)

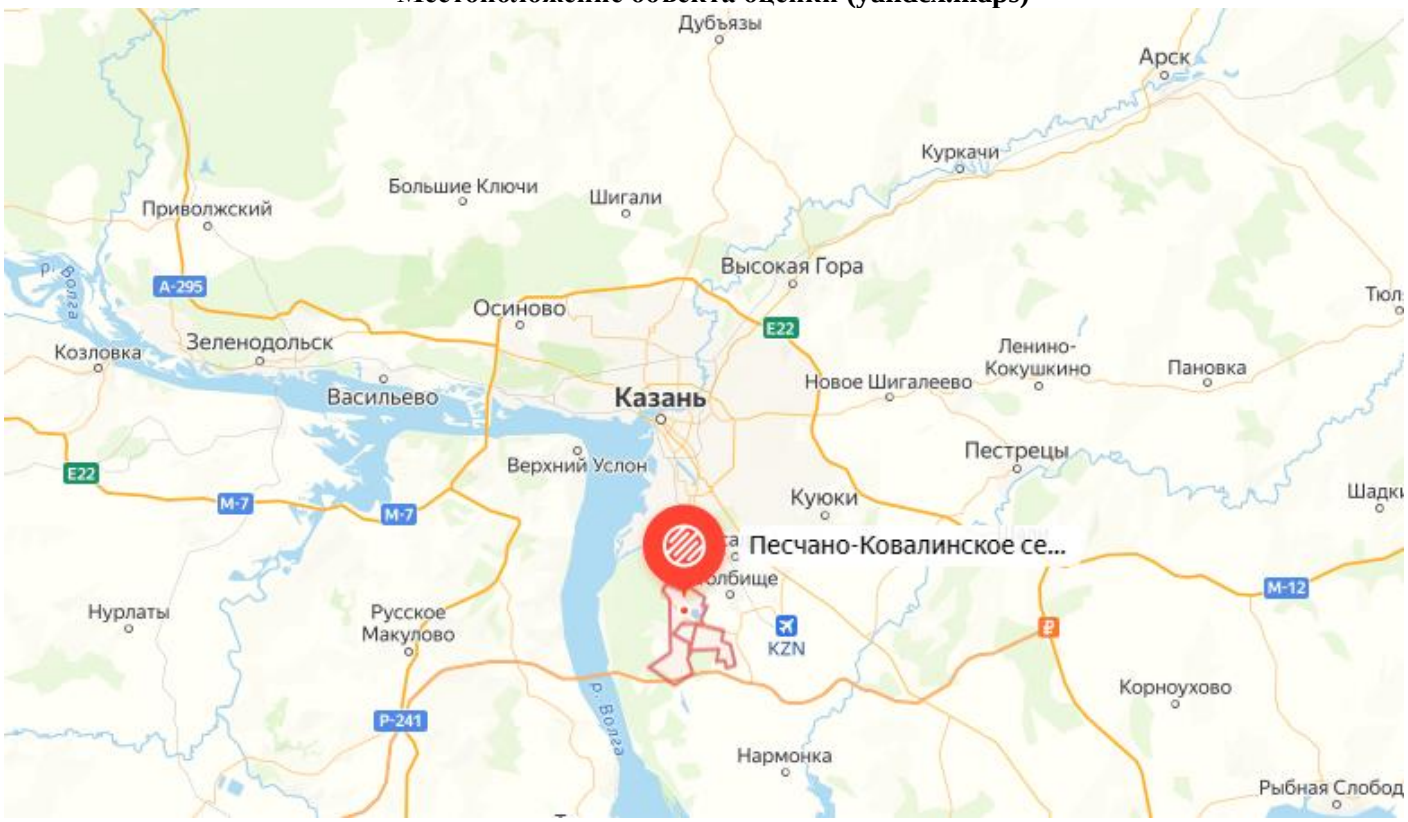

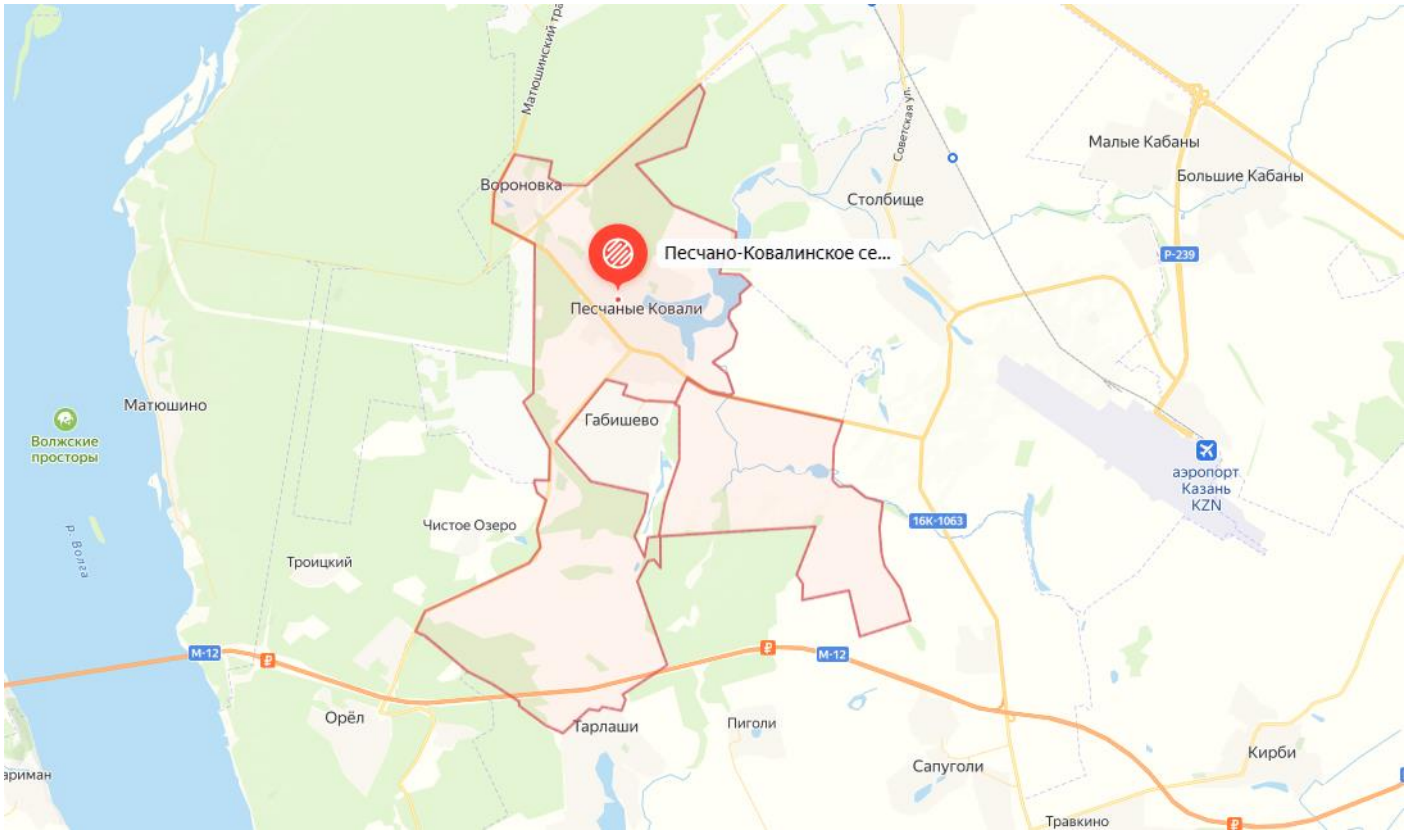

Земельный участок с кад. № 16:24:090704:3473 (https://roscadastr.com/)

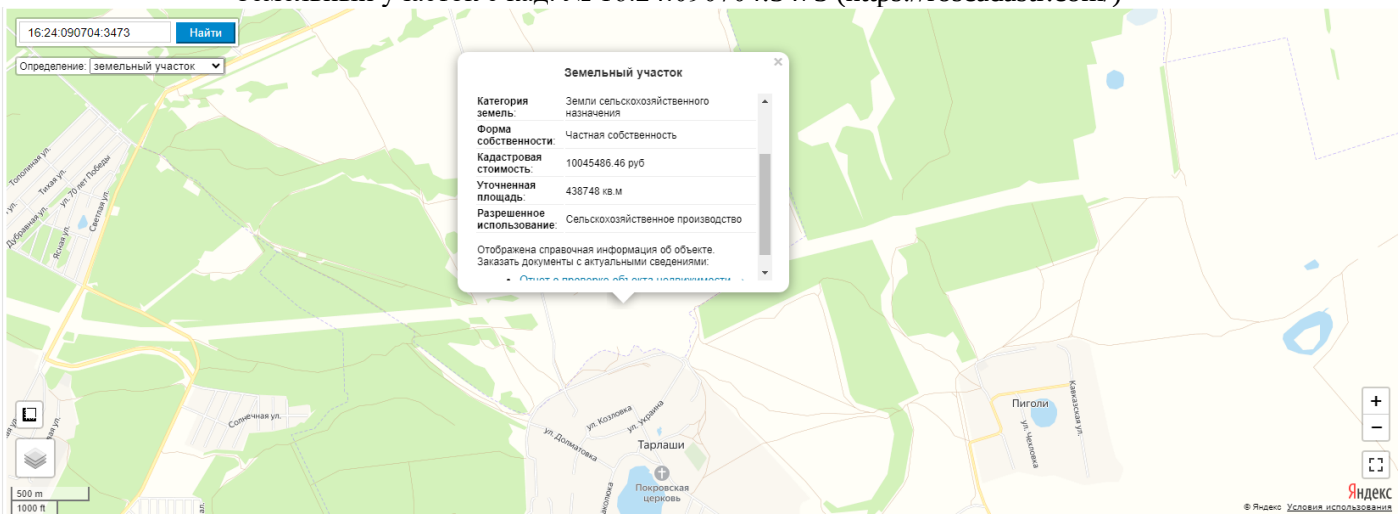

Иными сведениями, влияющими на стоимость объекта оценки, оценщик не располагает.

9. АНАЛИЗ РЫНКА ОБЪЕКТА ОЦЕНКИ И ОБОСНОВАНИЕ ЗНАЧЕНИЙ И ДИАПАЗОНОВ ЗНАЧЕНИЙ ЦЕНООБРАЗУЮЩИХ ФАКТОРОВ

Обязательным условием оценки объектов является учет специфики функционирования соответствующего рынка.

Развитие отраслевых рынков определяется:

• изменением общей социально-экономической ситуации и региональной экономической конъюнктуры;

• изменением в денежной политике, определяющей доступность финансирования сделок с недвижимостью;

• изменениями в законодательстве по регулированию рынка недвижимости; изменениями в налоговом законодательстве;

• изменениями на рынке капитала вследствие нестабильности процентных ставок, темпов инфляции, валютных курсов.

Цель анализа рынка объектов оценки обусловлена задачей оценки: определение рыночной (справедливой) стоимости объекта оценки. В связи с этим необходимо провести изучение текущего состояния рынка и определить его тенденции в краткосрочной перспективе.

9.1 Анализ влияния общей политической и социально-экономической обстановки в стране и регионе расположения объекта оценки на рынок оцениваемого объекта, в том числе тенденций, наметившихся на рынке, в период, предшествующий дате оценки

Основные экономические показатели России (по данным Росстата)

Представлены наиболее значимые макроэкономические показатели, прямо или косвенно характеризующие состояние, динамику и перспективу экономики в целом, ключевых отраслей, доходы и задолженности по кредитам населения и бизнеса, влияющие на рынок недвижимости в Российской Федерации.

зеленый – положительные показатели или динамика, красный - отрицательные показатели или динамика

(изменение в % или в рублях в сопоставимых ценах)

		22/21	23/22	24/23	Янв-сент 25/24
		+/- % г/г	+/- % г/г	+/- % г/г	+/- %
1.	Валовой внутренний продукт (**151,8** трлн. руб.)	**-1,2**	**+4,1**	**+4,3**	**+1,0** (предв. оценка)
2.	Инвестиции в основной капитал (**26,3** трлн. руб.)	**+6,7**	**+9,8**	**+7,4**	**+0,5**
3.	Реальные располагаемые денежные доходы населения (за вычетом инфляции и выплат по кредитам и страховых)	**-1,0**	**+6,1**	**+7,3**	(янв-сент) **+9,2**

(изменение в % или в рублях в сопоставимых ценах)

№		23/22	24/23	янв-нояб 25/24
		+/- % г/г	+/- % г/г	+/- %
4.	Индекс выпуска товаров и услуг по базовым видам экономической деятельности	**+5,7**	**+4,8**	**+0,9**
5.	Промышленное производство	**+4,3**	**+4,6**	**+0,8**
6.	Продукция сельского хозяйства	**+0,2**	**-3,2**	**+5,4**
7.	Строительство всего (**15,8** трлн. руб.)	**+9,0**	**+2,1**	**+2,7**
8.	Введено в эксплуатацию общей площади зданий (янв–**сент - 116,8** млн. кв.м.)			
	- жилых помещений (янв–**нояб - 91,5** кв.м)	**+7,5**	**+0,7**	**-2,4**
9.	Грузооборот транспорта (**5 049,3** млрд. т-км.)	**-0,6**	**+0,4**	**-0,7**
10.	Пассажирооборот транспорта общего пользования (янв–**сент - 446,0** млрд. пасс-км.)	**+12,8**	**+6,3**	**-0,6**
11.	Оборот розничной торговли – **55,2** трлн. руб.	**+6,4**	**+7,2**	**+2,5**
12.	Оборот общественного питания – **3,87** трлн. руб.	**+13,9**	**+9,0**	**+8,7**
13.	Объем платных услуг населению –**18,1** трлн. руб.	**+6,9**	**+3,3**	**+2,7**
14.	Инфляция, %			
	- промышленная	**+4,0**	**+12,1**	**+2,7**
	- потребительская	**+5,9**	**+9,5**	**+9,2**

(изменение в % или в рублях в текущих ценах)

		23/22г., %	24/23г., %	декабрь 25/24г., %

15.	Задолженность по кредитам физических лиц на **01.01.25** (**35 658,0** млрд.руб.)	**+23,4**	**+5,4**	**-2,0**
	- в т.ч. задолженность по ипотечным жил. кредитам (**20 218,9** млрд.руб.)	**+30,1**	**+6,6**	**+3,4**
16.	Задолженность организаций по кредитам и займам на **01.01.25** (**143,8** трлн.руб.)	**+23,9**	**+17,6**	**+10,4**
	- из них просроченная задолженность (**386,3** млрд.руб.)	**-1,1**	**-15,8**	**+5,8**
17.	Международные резервы России (ЗВР), на **16.01.26**г: **769,1** млрд. долл. США	**-1,7**	**+2,0**	**+26,2**
18.	Сальдо финансового счета платежного баланса, млрд. долл. США	**41,5** **млрд.р.** за 23г	**53,8** **млрд.р** за 24г	**18,7** **млрд.р** за 9 мес 25г
19.	Исполнение консолидированного бюджета и бюджетов государственных внебюджетных фондов (профицит (+), дефицит (-)) за **янв-окт 2025** года	**-1,7** трлн. руб.	**+0,6** трлн. руб.	**-4,2** трлн. руб.
20.	Государственный внешний долг, на **01.01.26г**. **57,3** млрд. долл. США	**0.0**	**-2,3**	**+10,0**

	Другие показатели	01.01.2020	01.01.2025	08.12.2025
21.	Ключевая ставка ЦБР с **22.12.25г.**, %	**6,25**	**21,0**	**16,0**
22.	Курс рубля к доллару США по данным Московской биржи	**61,91**	**85,75**	**75,92**
23.	Нефть Brent (Urals / Brent ≈ 0,87-0,90)	**68,36**	**87,0**	**66,43**

Состояние и перспективы российской экономики

Интеграция России в западоцентричную мировую экономику и долларовую систему международных расчетов в 1990-е годы привела, с одной стороны, к развитию и росту экспортно-ориентированных добывающих отраслей экономики, к поступлению на внутренний рынок широкого ассортимента импортных товаров и продовольствия, с другой - к разрушению хозяйственных связей отечественных предприятий и разорению ключевых, технически и технологически развитых отраслей российской экономики: станкостроения, машиностроения, судостроения, авиастроения, приборостроения и, как следствие - к значительной зависимости страны от импорта продукции всех этих направлений. В результате, экономика страны стала критически зависимой от поставок всех видов импортных товаров как потребительского, так и производственного назначения, а госбюджет и исполнение социальных обязательств и программ – от стабильности рынков сбыта российского сырья и энергоресурсов. Поэтому типичные для экономик Запада финансово-экономические кризисы (2009, 2020 годов), а также геополитическое и экономическое давление на Россию со стороны стран Запада последнего десятилетия оказывали негативное влияние на российскую экономику. Каждый раз это приводило к изменению экономических связей и логистики, к снижению и нестабильности промышленного производства, внешнеторгового оборота, внутреннего товарооборота и объема грузоперевозок, к росту инфляции и снижению доходов бизнеса и населения, к падению и нестабильности спроса (потребительского и производственного).

Сегодня общеэкономические показатели статистической отчетности страны показывают минимальный рост на фоне отрицательных данных по инфляции, снижения жилищного строительства, перевозок, роста корпоративных и ипотечных долгов. Вместе с тем, учитывая огромное давление и препятствия российской экономике, чинимые Западом, рост в нашей стране промышленного и сельскохозяйственного производства, объемов строительства, рост золотовалютных резервов, рост торговли, общественного питания и платных услуг прямо и косвенно говорят о стабильности и прочности экономики страны в целом. При сравнительной оценке состояния российской экономики и других стран необходимо учитывать риски, связанные с надвигающимися негативными тенденциями мировой экономики и геополитики: огромные госдолги и дефицит природных ресурсов США, стран ЕС, Японии, Великобритании (и их постоянный рост), нарастающий кризис доверия долларовой системе расчетов и накоплений (а с ней - и кризис европейской финансовой системы), нарушение и изменение мировых логистических связей и грузопотоков, а также рост связанных с этим внутренних и внешних противоречий и конфликтов. Ключевые из них: Ближний Восток, Украина, Карибский бассейн, Тайвань, страны западной и центральной Африки. Сегодня можно констатировать, что военный конфликт на Украине между Западом и Россией, вызванный организованным США в 2014 году госпереворотом в Киеве, неуклонно движется к положительному для России исходу, что приведет к возобновлению экономического роста России.

Для решения текущих задач экономики российское государство вынуждено принимать меры по переориентации рынков сбыта и поставок от стран Запада к странам Азии, Африки и Латинской Америки, по развитию отечественного производства и внутренних рынков, по изменению всей отраслевой структуры экономики. В поддержку экономической стабильности Правительство России реализует комплексные

федеральные программы развития перспективных направлений экономики, инфраструктурные проекты, принимает адресные меры финансовой поддержки населения с низкими доходами, а также - отдельных ключевых производственных предприятий. Такие усилия требуют определенных финансовых, материальных издержек и трудовых затрат, но, с другой стороны, повышают устойчивость нашей экономики в условиях внешнеполитической нестабильности, в условиях изменяющейся структуры мировой экономики.

Тенденции на рынке недвижимости

Финансовый кризис в США 2008-2009 гг. и пандемия 2020 года обострили общий кризис ведущих экономик стран Запада, выразившийся в огромных и нарастающих госдолгах этих стран, отрицательных торговых балансах, удорожании сырьевых, трудовых и энергоресурсов, бегстве капитала, в деградации научно-технических компетенций, а также в связанных с этим процессах (несоблюдение международного права и международные конфликты, инфляция, безработица и внутренние социальные проблемы). Это ведет к нарушению мировой логистики, падению рынков и отраслевым дисбалансам, неконтролируемому росту цен и обесцениванию денег. Всё это отрицательно отражается и на российской экономике и системе финансов.

Поэтому в условиях нарастающего в мировой экономике хаоса растет и роль сохранения накоплений. Кризисы приходят и уходят, а драгоценные металлы, земля и другие долговечные объекты недвижимости, в силу их ограниченности, остаются необходимыми и востребованными при любом состоянии экономики и любом экономическом укладе. В результате, в 2023-2024 гг. на фоне низких ипотечных ставок возник ажиотажный спрос, когда рост цен недвижимости, объёмы строительства и рост сделок существенно превышали низкий рост экономики, производительности труда и реальных доходов населения и бизнеса.

После резкого повышения Банком России ключевой ставки в июле 2024 года с 7,5% до **21%** и прекращения льготных ипотечных госпрограмм значительно подорожали процентные ставки коммерческих банков, повысилась себестоимость производства и строительства, подорожали все товары, стройматериалы и новые объекты недвижимости, что остановило спрос на недвижимость. По данным Росреестра, за январь-**сентябрь** 2025 года в России заключено **506 299** договоров участия в долевом строительстве нового жилья, что на **17** % меньше, чем за январь-**сентябрь** 2024 года (**611 113**) (см. приложение).

Количество сделок по федеральным округам, ед.:

	Количество зарегистрированных договоров участия в долевом строительстве			Количество зарегистрированных договоров участия в долевом строительстве, которыми предусмотрена обязанность участника долевого строительства внести денежные средства на счета эскроу		
	9 мес 24	9 мес 25	динамика 25/24	9 мес 24	9 мес 25	динамика 25/24
Российская Федерация*	611 113	506 299	**0,83**	579 022	487 969	**0,84**
Всего по Центральному ФО	200 899	171 566	**0,85**	188 204	163 063	**0,87**
Всего по Северо-Западному ФО	80 386	62 720	**0,78**	78 145	60 991	**0,78**
Всего по Южному ФО	88 364	68 096	**0,77**	79 585	71 374	**0,90**
Всего по Северо-Кавказскому ФО	15 778	14 537	**0,92**	14 206	12 309	**0,87**
Всего по Приволжскому ФО	83 202	71 874	**0,86**	80 306	68 465	**0,85**
Всего по Уральскому ФО	60 569	48 870	**0,81**	59 701	46 147	**0,77**
Всего по Сибирскому ФО	53 134	39 262	**0,74**	51 814	38 539	**0,74**
Всего по Дальневосточному ФО	28 781	29 374	**1,02**	27 061	27 081	**1,00**

* - без учета сведений территориальных органов Росреестра в новых субъектах Российской Федерации

При этом, цены продолжили некоторый рост. За период январь – **декабрь 2025** года в среднем по РФ рост удельных цен объектов недвижимости составил:

- новых квартир - на 7,1%,
- квартир вторичного рынка – на 6,1%,
- индивидуальных домов – на 4,0%,
- земельных участков для многоквартирного строительства – на 5,0%,
- земельных участков для ИЖС, ЛПХ строительства – на 6,1%

— земельных участков поселений для коммерческой (торговля, офисы, общепит) застройки – на 11,2%,
— земельных участков промышленного назначения – на 10,1%,
— земельных участков сельскохозяйственного назначения – на 7,1%,
— торговых помещений и зданий – на 12,4%,
— административных помещений и зданий – на 8,1%,
— складских помещений и зданий – на 15,4%,
— производственных помещений и зданий – на 14,4%.

Снижение спроса и объема сделок на первичном рынке жилья замедлило необоснованный рост цен. Цены стали корректироваться до уровня, соответствующего минимальной рентабельности строительства при росте себестоимости строительства, но остаются завышенными и неприемлемыми для большей части населения и бизнеса.

Рынок вторичного жилья в части ценообразования и спроса ориентировался на рынок новостроек. Ранее рост цен и объемов продаж был обусловлен обесцениванием денег и ростом цен новостроек. По мере роста цен спрос на вторичку также снизился.

Рынок коммерческой недвижимости достаточно стабилен, прослеживается тренд роста цен, обусловленного в большей степени обесцениванием рубля. На фоне структурных изменений в экономике наблюдается рост рынка недвижимости, связанного с отраслями импортозамещения. Стабильны рынки объектов недвижимости оптовой и розничной торговли, сферы общественного питания и сфера услуг. Остается стабильно активным рынок складской недвижимости. Со строительством новых автомагистралей и инженерной инфраструктуры развивается складское строительство на новых территориях. Рынок офисной недвижимости претерпевает трансформацию в части снижения востребованности традиционных офисных зданий и помещений и роста новых форматов офисов (гибрид, коворкинг, agile-пространства, BTS-формат).

Рынок земельных участков развивается в категории земель населенных пунктов для жилищного строительства, особенно, в части комплексной застройки территорий: многоквартирного строительства, индивидуального жилья, дачного и садового строительства, социально-культурной и инженерной инфраструктуры. Другие категории земель (промышленности, сельхозназначения и инфраструктуры) востребованы в пригородных зонах и в рамках проектного финансирования бизнеса и развития дорожной сети, инженерной инфраструктуры.

Перспективы рынка недвижимости

Большая территория страны, политическая стабильность, полная обеспеченность энергией, всеми необходимыми минералами и ресурсами дают несравнимую с другими странами возможность инвестирования и развития энергоёмких производств, промышленности стройматериалов, пищевой, химической промышленности, строительства комфортного жилья, складов, объектов торговли и сферы услуг, сельскохозяйственных, коммунальных и других вспомогательных зданий, объектов инженерной инфраструктуры и транспортных коммуникаций.

По мере социально-культурного развития общества, роста экономики, рынка недвижимости и строительных технологий предъявляются повышенные требования к качеству строительства, к функциональным и эксплуатационным свойствам зданий, к инженерной инфраструктуре и благоустройству населенных пунктов. Коррекция и баланс цен на рынке способствуют здоровой конкуренции, развитию строительных технологий, появлению новых архитектурно-планировочных решений, повышению качества строительных материалов, качества строительства и степени готовности объектов, сдаваемых в эксплуатацию, а рост цен недвижимости стимулирует деловую и инвестиционную активность на рынке, в строительстве и смежных отраслях.

Активное участие государства в росте национальной экономики и в формировании сбалансированной отраслевой структуры, менее зависимой от внешних рисков, способствует восстановлению деловой активности, стабильности доходов и восстановлению спроса на новые и реконструированные объекты всех сегментов рынка недвижимости.

Учитывая в целом положительные результаты экономики и высокий уровень инфляции, ожидается незначительный рост спроса, объема сделок и рост цен всех объектов рынка.

Источники:

1. Социально-экономическое положение России https://rosstat.gov.ru/storage/mediabank/osn-11-2025.pdf,
2. https://cbr.ru/key-indicators/, http://www.cbr.ru/statistics/macro_itm/svs/,
3. https://cbr.ru/collection/collection/file/54999/bbs2412r.pdf,
4. https://rosreestr.gov.ru/open-service/statistika-i-analitika/statisticheskaya-otchetnost/,
5. https://ria.ru/20240110/gosdolg-1920410931.html?in=l,

6. https://glazev.ru/razorvat-porochnyy-krug-kakimi-dolzhny-byt-prioritety-makrojekonomicheskoy-politiki-gosudarstva/.

Анализ подготовлен специалистами СтатРиелт и основан на последних официальных данных по состоянию на 26.01.2026 года.

Анализ может быть использован подписчиками как частично от имени подписчиков, так и полностью со ссылкой на СтатРиелт.

О социально-экономическом развитии Республики Татарстан

Общая характеристика региона

Татарстан – один из наиболее развитых в экономическом отношении регионов России. Республика расположена в центре крупного индустриального района Российской Федерации, на пересечении важнейших магистралей, соединяющих восток и запад, север и юг страны.

Республика Татарстан обладает значительным экономическим потенциалом и развитым человеческим капиталом. Конкурентными преимуществами Татарстана являются выгодное географическое положение, богатые природные ресурсы, высококвалифицированные трудовые ресурсы, мощный промышленный и научный комплекс, развитая транспортная инфраструктура.

В структуре валового регионального продукта Татарстана доля промышленности составляет 48,1%, сельского хозяйства – 5,6%, строительства – 8,1%, транспортировки и хранения – 4,8%.

Промышленный профиль Республики Татарстан определяют нефтегазохимический комплекс, крупные машиностроительные предприятия, производящие конкурентоспособную продукцию, а также развитое электро- и радиоприборостроение.

Татарстан – это регион высокоинтенсивного сельскохозяйственного производства. Занимая 2,2% сельхозугодий России, республика производит 4,2% ее валовой сельхозпродукции.

В Татарстане сформирована эффективная инвестиционная инфраструктура.

Активно развивается особая экономическая зона промышленно-производственного типа «Алабуга», где разместилось 57 резидентов, из них 33 предприятия ведут промышленно-производственную деятельность по выпуску конкурентоспособной продукции.

В стадии интенсивного развития находятся уникальный проект нового города и особая экономическая зона технико-внедренческого типа «Иннополис». Резидентами ОЭЗ «Иннополис» являются 84 компании, осуществляют свою деятельность 13 компаний-партнеров.

В республике функционирует пять территорий опережающего социально-экономического развития (ТОСЭР) в Набережных Челнах, Нижнекамске, Чистополе, Зеленодольске и Менделеевске, на которых зарегистрированы 62 резидента и еще 3 резидента находятся на стадии регистрации.

Доля малого и среднего бизнеса в валовом региональном продукте Республики Татарстан составляет 25,6%.

В Татарстане активно развивается инфраструктуры малого и среднего предпринимательства. В республике функционируют 93 объекта инфраструктуры (76 промышленных площадок и 17 промышленных парков), на которых осуществляют деятельность более 1,4 тысяч резидентов.

Успешно функционируют технополис «Химград», индустриальная площадка КИП «Мастер», ЗАО «Инновационно-производственный технопарк «Идея», IT-парк.

Источник: https://tatarstan.ru/about/economy.htm

Каза́нь (тат. Казан)[2] — город в России, столица Республики Татарстан, крупный порт на левом Земельный капиталу реки Волги при впадении в неё реки Казанки. Крупнейший по численности населения город в Приволжском федеральном округе и на реке Волге. Один из крупнейших экономических, научных, образовательных, религиозных, культурных и спортивных центров России. Казанский кремль входит в число объектов Всемирного наследия ЮНЕСКО.

Исторически столица (центр) Казанского ханства, Казанского уезда, Казанской губернии и Татарской АССР.

Город имеет зарегистрированный бренд «Третья столица России».

В 2005 году было отпраздновано тысячелетие Казани.

Казань неоднократно принимала международные соревнования высокого уровня по различным видам спорта, в том числе XXVII Всемирную летнюю Универсиаду в 2013 году, а также ряд матчей чемпионата мира по футболу 2018 года.

В 2014 году в рейтинге сайта о путешествиях TripAdvisor в качестве самых быстро развивающихся

2 https://ru.wikipedia.org/wiki/%D0%9A%D0%B0%D0%B7%D0%B0%D0%BD%D1%8C

туристских направлений столица Татарстана заняла 8-е место в мире и 3-е место в Европе.

В 2017—2018 годах в рейтинге Airbnb Казань заняла 3-е место в рейтинге самых популярных у туристов городов России.

Городской округ граничит с Зеленодольским, Высокогорским, Пестречинским, Лаишевским районами, по акватории Куйбышевского водохранилища — с Верхнеуслонским районом.

Указом Президента Российской Федерации от 2 июля 2020 городу было присвоено звание «Город трудовой доблести».

Казань расположена на левом Земельный капиталу реки Волги, при впадении в неё реки Казанки, в 820 км к востоку от Москвы. Благодаря выгодному географическому расположению, Казань издавна была торговым посредником между Востоком и Западом.

Протяжённость города с севера на юг — 29 км, с запада на восток — 31 км. Город в западной, центральной и юго-западной части выходит на Куйбышевское водохранилище на протяжении около 15 км. В Казани имеется один мост через Волгу — у крайней западной границы территории города. Река Казанка протекает с северо-востока на запад через середину города и делит Казань на две соизмеримые по территории части — историческую к югу от реки и более новую заречную к северу. Две части города связаны пятью дамбами и мостами, а также линией метрополитена.

Характер рельефа города — равнинно-холмистый. В центральной части города есть низменные равнины Забулачье, Предкабанье, Закабанье, возвышенная равнина Арское поле и выделяются отдельные холмы — Кремлёвский (Кремлёвско-Университетский), Марусовский, Федосеевский, Первая Гора, Вторая Гора, Аметьево, Ново-Татарская Слобода, и другие. В направлении на юго-восток и восток территория города в целом плавно повышается, и крупные жилые массивы Горки, Азино, а также Нагорный, Дербышки расположены на изовысотах 20-40 метров и выше, чем часть исторического центра, юго-западные районы и Заречье. В Заречье выделяется Зилантова гора, а также холмы посёлков на севере города. В разных местах имеются овраги и подобные им локальные вытянутые понижения местности.

Территория города характеризуется очень значительной долей водных поверхностей. Полоса части акватории Волги шириной более 2 км (вдоль западной границы города), а также преимущественно мелководные окончание и новое устье реки Казанка шириной около 1 км (полностью внутри территории города) сформировались при появлении Куйбышевского водохранилища в середине XX века вместо во много раз более узких природных рек. Также в число водных поверхностей города входят: начинающаяся в центре города и идущая на юг система из трёх крупных озёр Кабан — Нижний (Ближний), Средний, Верхний (Дальний), меньшие озёра на периферии Лебяжье, Глубокое, Голубые и т. д., малые водоёмы в разных местах (в том числе необычные посреди кварталов многоэтажного массива Новое Савиново), рукотворные озёра Изумрудное, Комсомольское, канал Булак в центре города, небольшие реки Нокса, Сухая Река, и другие на периферии. От бывшего устья реки Казанка осталась небольшая старица. В акватории Волги имеются небольшие острова Маркиз и другие. В юго-восточной и восточной части Заречья у реки Казанка есть заболоченные незначительные нестабильные островки и заливные пойменные луга. Вдоль Земельный капиталов Волги и Казанки в ряде мест имеются дамбы гидрозащиты. Уровни Волги и Казанки в городе временами колеблются до нескольких метров в зависимости от времени года и некоторых отдельных лет в целом и очень сильно зависят от деятельности Волжской ГЭС (фактически определяются ею). В частности, летом 2010 года рекордное понижение уровня воды водохранилища от средних за полвека значений сильно обнажило Земельный капитала Волги и временно сузило окончание и устье Казанки практически до природных ширин.

Основными экологическими проблемами являются: загрязнение атмосферы, неблагополучное качество вод Волги, Казанки и прочих водоёмов в черте города, недостаточное озеленение города, а также утилизация мусора. Несмотря на неудовлетворительную ситуацию, Казань не входит в перечень городов России с наибольшим уровнем загрязнения воздуха, а также является единственным крупным городом в РФ, полностью перерабатывающим свои отходы.

Территория города республиканского значения Казань делится на 7 административно-территориальных единиц — районов (районов в городе), не являющихся муниципальными образованиями.

- Авиастроительный
- Вахитовский
- Кировский
- Московский
- Ново-Савиновский
- Приволжский
- Советский

С конца 2010 года объединены администрации следующих районов:

- Ново-Савиновский и Авиастроительный (на базе Ново-Савиновской администрации)
- Приволжский и Вахитовский (на базе Приволжской администрации)
- Московский и Кировский (на базе Кировской администрации).

Каждый из районов делится на несколько не имеющих администраций учётных жилых комплексов. В периферийных посёлках организованы органы местного самоуправления. Крупнейшим по территории районом является Приволжский, наибольшим по численности населения — Советский, наименьшим по территории и самым плотнонаселённым — Ново-Савиновский, наименьшим по численности населения — Вахитовский. Два района имеют крупные периферийные посёлки-эксклавы — Советский (посёлок Дербышки) и Кировский (посёлок Юдино). В Казани расположены органы власти собственно городского муниципального образования, а также Республики Татарстан.

Казань — крупнейший город Поволжского экономического района и Приволжского федерального округа.

Вокруг Казани сложилась компактная пространственная группировка поселений, составляющих одну из крупнейших городских агломераций РФ. Разработанный в 2009 году Министерством экономики Республики Татарстан Проект Концепции территориальной экономической политики Республики Татарстан вводит понятие Казанской агломерации (территориально совпадает со Столичным экономическим районом Республики Татарстан), куда помимо Казани входят 6 муниципальных районов республики. Согласно Схеме территориального планирования Республики Марий Эл в состав Казанской агломерации включают также города Волжск и Звенигово. Общее население агломерации — 1,56 млн чел. За чертой города в пределах его агломерации планируется фактическое разрастание Казани в западном направлении: Залесный — Ореховка — Васильево. Посёлок коттеджной застройки Ореховка появился на рубеже 2000-х и 2010-х годов в середине данного направления. С 2012 года по соципотечной программе начинается сооружение 100-тысячного «спального» многоэтажного города-спутника «Салават Купере» между Залесным и Ореховкой. В дальнейшем планируется также создание после Васильево 150-тысячного города-спутника «Зелёный Дол».

Казань является одной из самых многонациональных территорий России: представители свыше 115 национальностей проживают на территории города. Двумя крупнейшими национальностями в Казани являются русские (48,6% или 554,5 тыс. чел. по переписи населения 2010 года) и татары (47,6% или 542,2 тыс. чел.). В пятёрку также входят чуваши (0,8% или 9,0 тыс. чел.), украинцы (0,4% или 4,8 тыс. чел.) и марийцы (0,3% или 3,7 тыс. чел.). По состоянию на 2021 г. численность населения г. Казань составляла 1 308 660 чел.

Казань — один из крупнейших промышленных, финансовых, торговых и туристских центров России, лидирующий по инвестициям в основной капитал и строительству город Поволжья. В 2017 году валовой продукт города составил 752,5 млрд рублей, объём отгружённой продукции составил 428,3 млрд рублей, оборот розничной торговли — 524,4 млрд рублей.

Долгосрочный кредитный рейтинг Казани подтверждён агентством Fitch на уровне BB-.

Промышленную основу города составляют машиностроение, химическая и нефтехимическая промышленность, лёгкая и пищевая промышленность. Среди крупнейших предприятий Казани выделяются масштабный химический комплекс Казаньоргсинтез, старейший в России Казанский пороховой завод и уникальный в России кластер сразу трёх предприятий авиационной промышленности — заводы самолётостроения КАПО (производитель крупнейшего в мире стратегического бомбардировщика Ту-160), вертолётостроения КВЗ и д В Казани находятся штаб-квартиры 6 компаний, входящих в топ-500 крупнейших по выручке предприятий России. Суммарная площадь городских бизнес-центров составляет 330 тысяч м², из них к классам «А» и «В» относятся 127 тыс. м². По совокупному капиталу собственных банков Казань занимает 3-е место в России, уступая лишь Москве и Санкт-Петербургу.

Инновационная экономика в Казани представлена крупнейшим в России ИТ-парком, а также одним из самых больших в Европе технопарком «Идея». В Казани действует единственная за пределами Москвы электронная торговая площадка по размещению заказов для федеральных нужд. На протяжении всего постсоветского периода Казань является лидером по жилому строительству в Поволжье и одним из лидеров в России как по государственным программам ликвидации ветхого жилья ранее и социальной ипотеке затем, так и коммерческого жилья. Особенно широко реализованная в Казани, республиканская программа ликвидации ветхого жилья была пилотной и практически уникальной в России.вигателестроения КМПО.

Казань является одним из крупнейших транспортных и логистических узлов России. Через город проходит федеральные трассы М7 (Е 22) «Волга», Р239 и Р241. В Казани пересекаются железнодорожные пути, идущие на Ижевск, Пермь, Екатеринбург, Ульяновск, Бугульму, Уфу, Нижний Новгород, Москву, Яранск, Киров. В непосредственной близости от города проходит автодорога Р175, а также планируется прохождение транспортного коридора «Северная Европа — Западный Китай». Транспортными воротами города являются:

- международный аэропорт «Казань»
- железнодорожные вокзалы Казань-1 и Казань-2

- автовокзалы «Центральный», «Южный», «Восточный» и автостанция при ЖД вокзале Казань-2
- речной порт и речной вокзал.

Казань – молодежный город, где сосредоточен научно-образовательный центр. В 2019 году город встретил участников мирового чемпионата по профессиональному мастерству «WorldSkills».

Возможность получения доступного и качественного высшего образования привлекает в столицу Татарстана иногородних и иностранных абитуриентов.

Казань имеет уникальный культурный код. На карте города – более 1000 объектов, формирующих культурное многообразие столицы.

В городе открыты двери 34 музеев, 9 театров, 8 крупных концертных залов, 16 дворцов культуры, 51 библиотека и 50 детских школ искусств.

Город с тысячелетней историей молод духом, являясь центром студенчества и спорта.

«Золотой» страницей в историю города вошла XXVII Всемирная летняя универсиада 2013 года, наследие которой позволило провести XVI чемпионат мира FINA по водным видам спорта 2015 года, матчи Кубка конфедераций FIFA в 2017 году, матчи чемпионата мира по футболу в 2018 году.

Спортивная инфраструктура города включает 15 стадионов, 15 крытых ледовых арен, 67 плавательных бассейнов, 385 спортивных залов и 596 плоскостных спортивных площадок.

Социально-экономическое положение Республики Татарстан за 2025 года[3]

Территориальный орган Федеральной службы государственной статистики по Республике Татарстан представляет информацию о социально-экономическом положении республики в январе-ноябре 2025 года.

ОСНОВНЫЕ ЭКОНОМИЧЕСКИЕ И СОЦИАЛЬНЫЕ ПОКАЗАТЕЛИ

	Январь-ноябрь 2025	В % к январю-ноябрю 2024	Ноябрь 2025 в % к		Справочно:		
			ноябрю 2024	октябрю 2025	январь-ноябрь 2024 в % к январю-ноябрю 2023	ноябрь 2024 в % к ноябрю 2023	ноябрь 2024 в % к октябрю 2024
Индекс промышленного производства [1, 2]	x	111,6	110,6	90,9	105,6	106,9	94,7
Объем отгруженных товаров собственного производства, выполненных работ и услуг собственными силами [2, 3], млн рублей	5520851,6	110,5	103,3	84,2	118,3	113,9	96,6
Объем работ, выполненных по виду деятельности «строительство» [4], млн рублей	899834,7	100,1	95,5	106,2	118,4	117,9	111,8
Ввод в действие жилья, тыс. кв. м. общей площади	3286,6	102,7	142,0	198,9	100,4	71,7	97,4
Продукция сельского хозяйства, млн рублей	375461,4	107,2	x	x	110,2	x	x
Оборот розничной торговли, млн рублей	1613714,1	102,6	106,0	95,8	108,8	102,0	97,5
Объем платных услуг населению, млн рублей	505947,0	108,5	113,7	108,5	104,6	101,6	104,6
Индекс потребительских цен	x	109,6	107,5	100,4	108,2	108,8	101,4
Индекс цен производителей промышленных товаров	x	96,4	89,8	99,9	115,8	100,4	102,2
в том числе реализуемых на внутреннем рынке	x	99,5	94,0	99,5	114,0	103,5	101,4
Численность официально зарегистрированных безработных (на конец периода), тыс. человек	3,3	x	98,7	99,6	x	67,4	99,1

[1] Индекс промышленного производства исчисляется по видам деятельности: "Добыча полезных ископаемых", "Обрабатывающие производства", "Обеспечение электрической энергией, газом и паром; кондиционирование воздуха", "Водоснабжение; водоотведение, организация сбора и утилизации отходов, деятельность по ликвидации загрязнений" в соответствии с Официальной статистической методологией исчисления индекса промышленного производства на основе данных о динамике производства важнейших товаров представителей в физическом измерении, оцененных в ценах базисного 2018 года. В качестве весов используется структура валовой добавленной стоимости по видам экономической деятельности 2018 базисного года.

[2] Данные за 2023г. и за 2024г. уточнены в соответствии с регламентом разработки и публикации данных по производству и отгрузке продукции и динамике промышленного производства (приказ Росстата от 18.08.2020г. № 470).

[3] «Объем отгруженных товаров» рассчитывается по фактически осуществляемым видам экономической деятельности в действующих ценах.

[4] В объем работ, выполненных собственными силами по виду деятельности «Строительство», включается стоимость работ и услуг строительного характера, выполненных организациями собственными силами по договорам строительного подряда, и работ, выполненных хозяйственным способом организациями и населением.

9.2. Определение сегмента рынка, к которому принадлежит объект оценки.

В соответствии с п.б ст.11 ФСО №7 «Оценка недвижимости», оценщик должен в анализе рынка определить сегмент рынка, к которому принадлежит оцениваемый объект. Если рынок недвижимости не развит и нет данных, позволяющих составить представление о ценах сделок и (или) ценах предложений с

3 https://16.rosstat.gov.ru/storage/mediabank/Крат_Компл%20доклад_11_2025.pdf

сопоставимыми объектами недвижимости, недостаточно, допускается расширить территорию исследования за счет территорий, схожих по экономическим характеристикам с местоположением оцениваемого объекта.

Рынок недвижимости подразделяется на сегменты исходя из назначения недвижимости и ее привлекательности для различных участников рынка. Сегменты, в свою очередь, подразделяются на субрынки в соответствии с предпочтениями покупателей и продавцов, на которые влияют социальные, экономические, государственные и экологические факторы. Исследование сегментов рынка недвижимости проводится по таким параметрам, как местоположение, конкуренция, а также спрос и предложения, которые относятся к общим условиям рынка недвижимости.

Разбиение рынка недвижимости на отдельные сегменты проводится в соответствии с преобладающими потребностями участников рынка, инвестиционной мотивацией, местоположением, сроком фактического функционирования объекта, физическими характеристиками, дизайном, особенностями зонирования недвижимости.

Принципы классификации объектов, положенные в основу сегментации рынков недвижимости, подчинены конкретным задачам процедуры оценки и требуют всестороннего учета характеристик оцениваемой недвижимости.

В зависимости ***от назначения (направления использования) объекта недвижимости***, рынок можно разделить на пять сегментов:

1. Жилая недвижимость (многоквартирные, односемейные дома, квартиры и комнаты).
2. Коммерческая недвижимость (офисные, торговые, производственно-промышленные, складские здания, гостиницы, рестораны).
3. Промышленная недвижимость (промышленные предприятия, здания НИИ).
4. Незастроенные земельные участки различного назначения (городские земли, сельскохозяйственные и охотничьи угодья, заповедники, зоны разработки полезных ископаемых).
5. Недвижимость специального назначения (объекты, имеющие ограничения по их использованию в силу специфики конструктивных характеристик, например, церкви, аэропорты, тюрьмы и др.).

В зависимости ***от состояния земельного участка***, рынок недвижимости можно разделить на:

1. Застроенные земельные участки.
2. Незастроенные земельные участки, пригодные для последующей застройки.
3. Незастроенные земельные участки, не пригодные для последующей застройки.

В зависимости ***от характера полезности недвижимости (ее способности приносить доход)*** подразделяются:

1. Доходная недвижимость.
2. Условно доходная недвижимость.
3. Бездоходная недвижимость.

В зависимости от ***степени представленности объектов***:

1. Уникальные объекты.
2. Редкие объекты.
3. Широко распространенные объекты.

В зависимости от ***экономической активности регионов***:

1. Активные рынки недвижимости.
2. Пассивные рынки недвижимости.

В зависимости от ***степени готовности***:

1. Незастроенные земельные участки.
2. Готовые объекты.
3. Не завершенные строительством объекты.
4. Объекты, нуждающиеся в реконструкции.

Каждый из перечисленных рынков недвижимости, в свою очередь, может быть разделен на специализированные субрынки. Субрынки сегментируются в соответствии с покупательскими предпочтениями по отношению к цене недвижимости, сложности управления, величине дохода, степени износа, окружению, более узкой специализацией и др. Так, рынок сельскохозяйственной недвижимости может быть подразделен на рынки пастбищ, животноводческих ферм, лесных угодий, пахотных земель, садов и пастбищ для крупного рогатого скота.[4]

Далее представлены возможные классификационные признаки, по которым может происходить дальнейшая классификационная детализация сегментов рынка недвижимости.

1. Вид передаваемых прав:

[4] http://www.e-biblio.ru/book/bib/05_finansy/ocenka_nedvigim/posob/216.1.2.html

1.1. Собственность.
1.2. Краткосрочная аренда.
1.3. Долгосрочная аренда.
1.4. Право требования.

2. Тип рынка:

2.1. Первичный рынок.
2.2. Вторичный рынок.

3. Местоположение:

3.1. В пределах одного района.
3.2. В пределах населённого пункта.
3.3. За пределами населённого пункта.
3.4. Прочие факторы местоположения, характерные для оцениваемого объекта.

4. Количественные характеристики:

4.1. Общая площадь.
4.2. 4.3. Прочие количественные характеристики, характерные для оцениваемого объекта.

5. Прочие классификационные признаки характерные для оцениваемого объекта.[5]

В таблице 9.1 представлен анализ и определение сегмента рынка, к которому принадлежит объект оценки.

Таблица 9.1. Определение сегмента рынка объекта оценки

Классификация	Сегмент рынка	Тип рынка
Назначение (направление использования) объекта недвижимости	Незастроенные земельные участки, категория земель: земли населенных пунктов	Незастроенные земельные участки, пригодные для производства сельскохозяйственной продукции
Состояние земельного участка	Свободные от застройки земельные участки.	
Характер полезности недвижимости (ее способности приносить доход	условно доходная недвижимость	
Степень представленности объектов	Широко распространенные объекты	
Экономическая активность регионов	активные рынки недвижимости	
Классификационная детализация сегментов рынка недвижимости		
Вид передаваемых прав	Собственность	
Тип рынка	Незастроенные земельные участки, пригодные для производства сельскохозяйственной продукции	
Местоположение	Лаишевский район Республики Татарстан	

Таким образом, в рамках проводимого анализа рассматривается следующий сегмент недвижимости: земли сельскохозяйственного назначения, расположенные в Лаишевском районе Республики Татарстан.

9.3. Анализ фактических данных о ценах сделок (предложений) с объектами недвижимости из сегментов рынка, к которым может быть отнесен оцениваемый объект с указанием интервала значений цен.

В соответствии с п.в ст. 11 ФСО №7 «Оценка недвижимости» гласит, что оценщик должен провести анализ фактических данных о ценах сделок и (или) предложений с объектами недвижимости из сегментов рынка, к которым может быть отнесен оцениваемый объект при фактическом, а также при альтернативных вариантах его использования, с указанием интервала значений цен.

Получить достоверные сведения о ценах фактических сделок с объектами недвижимости из сегмента рынка, к которому может быть отнесено оцениваемое имущество, невозможно, поэтому были проанализированы цены предложений в рассматриваемом сегменте рынка.

В ходе изучения и анализа доступных для исследования источников информации (интернет ресурсы https://avito.ru, https:// cian.ru и др.) были выявлены предложения о продаже объектов, сопоставимых по

[5] Укрупнённая классификация рынка недвижимости, в рамках оценочной деятельности. Антон Божко, действующий член РОО. http://www.appraiser.ru/UserFiles/File/Articles/bojko/klass-07-2015.pdf

местоположению и основным количественным характеристикам с объектом оценки.

Анализ рынка показал, что земельные участки сельскохозяйственного использования относятся в основном к категории земель сельскохозяйственного назначения. Стоимость таких участков в десятки раз ниже стоимости земель населенных пунктов. В связи с этим, оценщиком рассматривались земельные участки категории сельскохозяйственного назначения, расположенные в Песчано-Ковалинском сельском поселении и в ближайших населенных пунктах.

Анализ рынка объекта оценки за период, предшествующий дате определения стоимости объекта оценки, представлен в таблице ниже.

В результате анализа рынка было установлено, что стоимость 1 кв. м земельных участков находится в диапазоне от 19,30 руб./кв. м. до 85,51 руб./ кв. м. Отметим, что данные цены приведены для объектов недвижимости до внесения корректировок на торг и возможное отличие в параметрах с объектом оценки. Данные анализа рынка приведены в таблице ниже.

Таблица 9.2. Сведения о продаже земельных участков:

Местоположение	Площадь, м2	Цена предложения, руб.	Цена предложения, руб./м2	Текст объявления	Источник информации
Республика Татарстан, Лаишевский р-н, с. Пелёво	106 000	2 500 000	23,58	Продам земельный участок площадью 10,6 га сельхозназначения(СНТ, ДНП), ПАИ 30км до города, находящегося Р.Т Лаишевский район, Пелёвское сельское поселение,межёванныйКадастровый номер 16:24:030201:670	https://www.avito.ru/laishevo/zemelnye_uchastki/uchastok_106_ga_snt_dnp_2044198228?context=H4sIAAAAAAAA_wEfAOD_YToxOntzOjEzOiJsb2NhbFByaW9yaXR5IjtiOjA7fQseF2QfAAAA
Республика Татарстан (Татарстан), Лаишевский р-н, Пелевское сельское поселение, с. Пелёво	473 000	10 000 000	21,14	Продам отмежеванный участок сельхозугодий 47,3 га в Лаишевском р-не рядом с пос. Пелево. 45 км от города. Участок примыкает к трассе М12. Уютное и живописное место, ровный без оврагов. Через участок к соседу проходит линия электричества 220В, возможно подключение. Документы на руках. Кадастр 16:24:030201:445	https://www.avito.ru/laishevo/zemelnye_uchastki/uchastok_473_ga_snt_dnp_2104147809?context=H4sIAAAAAAAA_wEfAOD_YToxOntzOjEzOiJsb2NhbFByaW9yaXR5IjtiOjA7fQseF2QfAAAA
Республика Татарстан, Лаишевский р-н, Пелевское сельское поселение, с. Пелёво	192 900	9 000 000	46,66	Продаю участок земли. Площадь 19,29 га. Ровный участок, прямоугольной формы, рядом имеется поднятая подъездная дорога. Вспахан в 2025г. Кадастровый номер 16:24:030202:82	https://www.avito.ru/laishevo/zemelnye_uchastki/uchastok_1929_ga_snt_dnp_3777197350?context=H4sIAAAAAAAA_wEfAOD_YToxOntzOjEzOiJsb2NhbFByaW9yaXR5IjtiOjA7fQseF2QfAAAA
Республика Татарстан, Лаишевский муниципальный район, Кирбинское сельское поселение.	44 996	2 600 000	57,78	Продам участок , рядом с СНТ "Радист" около с. Кирби. кадастровый номер 16:24:110301:698. Есть подъезд к участку, рядом электрика, оз. Саламыковское	https://www.avito.ru/stolbische/zemelnye_uchastki/uchastok_45_ga_snt_dnp_2124452291?context=H4sIAAAAAAAA_wEfAOD_YToxOntzOjEzOiJsb2NhbFByaW9yaXR5IjtiOjA7fQseF2QfAAAA
Республика Татарстан, Лаишевский муниципальный район, Кирбинское сельское поселение.	44 936	2 000 000	44,51	Продаю земельный участок 4,49 га. Категория земель: земли сельскохозяйственного производства в Лаишевском районе В Кирбинском сельском поселение. Находится прямо возле аэропорта. Добраться до участка можно по грунтовой дороге. От асфальтированной дороги до участка вам понадобится 10 минут, ориентировочно 3,5 км Данный участок возделывается и засевается различными с/х культурами по севообороту с соответствующим внесением удобрений. Кадастровый номер 16:24:110301:725	https://www.avito.ru/stolbische/zemelnye_uchastki/uchastok_449_ga_snt_dnp_4469735238?context=H4sIAAAAAAAA_wE_AMD_YToyOntzOjEzOiJsb2NhbFByaW9yaXR5IjtiOjA7czoxOiJ4IjtzOjE2OiJMUW5PeDE4cjlweHBVOVBQIjt9I0LDmD8AAAA
Республика Татарстан, Лаишевский р-н, Кирбинское сельское поселение, с. Кирби	44 936	3 500 000	77,89	Продаю 3 земельных участка сельскохозяйственного назначения, каждый площадью 449,4 соток (4,49га). Первая линия автодороги Кирби-Сокуры. Плодотворная чёрная земля. Лаишевский район с.Кирби. Рядом: Столбище, Сокуры, Травкино, река Мёша. Рядом проходит трасса М-12. Цена указана за один участок. Кадастровый номер 16:24:110302:342 (3) (4)	https://www.avito.ru/stolbische/zemelnye_uchastki/uchastok_449_ga_snt_dnp_2464176474?context=H4sIAAAAAAAA_wEfAOD_YToxOntzOjEzOiJsb2NhbFByaW9yaXR5IjtiOjA7fQseF2QfAAAA
Республика Татарстан, Лаишевский р-н, Никольское сельское поселение	57 300	4 900 000	85,51	Продаётся в Лаишевском районе, Никольском сельском поселении, земельный участок сельхозяйственного назначения площадью 5,73га (573сот). Рядом газ, электричество, автодорога. По соседству развиваются коттеджные поселки.Участок находится в 25 км от г.Казани и в 5 км от развязки трассы М- 12. По Атабаевской дороге, в 2,5 км от поворота на Никольское и в 3х км от Нармонки. Участок ровный, правильной формы. Один собственник. Межевание сделано, документы готовы, кадастровый номер: 16:24:050802:2596. Цена 3 200 000 руб. за всё. Вся дополнительная информация по телефону.	https://www.avito.ru/stolbische/zemelnye_uchastki/uchastok_573_ga_snt_dnp_2623703615
Республика Татарстан (Татарстан), Лаишевский р-н, Никольское сельское поселение	57 000	1 100 000	19,30	Код объекта: 1525646. ВНИМИНИЕ! ЦЕНА указана за весь участок! Уникальное предложение! Продаётся сельскохозяйственный участок с перспективой инвестиционного роста! Цена указана за весь участок — 5.7 га! Фиксированная стоимость, без скрытых платежей.	https://www.avito.ru/kazan/zemelnye_uchastki/uchastok_57_ga_snt_dnp_7750278977?context=H4sIAAAAAAAA_wEfAOD_YToxOntzOjEzOiJsb2NhbFByaW9yaXR5IjtiOjA7fQseF2QfAAAA

Местоположение	Площадь, м2	Цена предложения, руб.	Цена предложения, руб./м2	Текст объявления	Источник информации
				Расположение: - Участок находится в Лаишевском районе, Никольском сельском поселении - Всего в 40 км от Казани - Рядом активная коттеджная застройка — зона динамичного развития с высоким спросом на землю!Преимущества участка: - Идеален для сельхозпроизводства, фермерства или перевода в ИЖС (при возможности). - Ровный рельеф, плодородная почва, отсутствие заболоченности. - Потенциал для инвестиций: рост стоимости земли благодаря развитию района. Почему стоит купить сейчас? - Успейте приобрести участок до удорожания! - Возможность разделения на лоты (при согласовании). - Перспектива сдачи в аренду сельхозпроизводителям или продажи под застройку. Документы:- Категория: земли сельскохозяйственного назначения. - Чистое право собственности, отсутствие обременений. - Подробный межевой план и кадастровый номер. Звоните прямо сейчас!Вопросы и просмотр — ежедневно! Не упустите шанс стать владельцем выгодного актива в развивающемся районе! *P.S.* Рассмотрим варианты оплаты и сотрудничества с инвесторами. Кадастровый номер: 16:24:050802:1218	
Республика Татарстан (Татарстан), Лаишевский р-н, Никольское сельское поселение, с. Сапуголи, Озёрная ул.	23 000	1 250 000	54,35	Продаю земельный участок сельхозназначения 2,3 гектара. Граничит с ИЖС. В Лаишевском районе, Сапуголи.	https://www.avito.ru/stolbische/zemelnye_uchastki/uchastok_23_ga_snt_dnp_7603474257?context=H4sIAAAAAAAAA_wEfAOD_YToxOntzOjEzOiJsb2NhbFByaW9yaXR5IjtiOjA7fQseF2QfAAAA
Республика Татарстан, Лаишевский р-н, Кирбинское сельское поселение, с. Кирби	54 000	1 600 000	29,63	Продаю землю сельхозназначения. Вдоль асфальтированной дороги, участок почти примыкает к селу Кирби. Плодотворная черная земля, рядом село Сокуры, река Меша. Расположение 16:24:110301:1031	https://www.avito.ru/stolbische/zemelnye_uchastki/uchastok_54_ga_snt_dnp_3119913746?context=H4sIAAAAAAAAA_wE_AMD_YToyOntzOjEzOiJsb2NhbFByaW9yaXR5IjtiOjA7czoxOiJ4IjtzOjE2OiJPdjRGc1JCd2sxRDNiaEZVIjt9QxYoWD8AAAA
Республика Татарстан (Татарстан), Лаишевский р-н, Рождественское сельское поселение, с. Рождествено	465 500	25 000 000	53,71	Уникальный лот для застройщиков, инвесторов! Земельный участок расположен в живописном месте в окружении природы в Рождественно Лаишевском районе! Характеристики земельной участка:-Кадастровый номер: 16:24:190501:289 -Площадь: 46,6 га-Категория земель: земли сельскохозяйственного назначения -Вид разрешенного использования: для сельскохозяйственного производства -Отсутствие ЗОУИТ.-ГПЗУ имеетсяПочему эта земля интересна:1. При переводе земли в ИЖС застройщик может размежевать участки и построить коттеджные поселки.2. Участок расположен в непосредственной близости к зоне ИЖС.3. Инвесторы - приумножить вложенный капитал при стратегии перевода в ИЖС.!!! Звони прямо сейчас и расскажем все более подробно!	https://www.avito.ru/laishevo/zemelnye_uchastki/uchastok_4657_ga_snt_dnp_7904474891?context=H4sIAAAAAAAAA_wEfAOD_YToxOntzOjEzOiJsb2NhbFByaW9yaXR5IjtiOjA7fQseF2QfAAAA

9.4. Анализ основных факторов, влияющих на спрос, предложение и цены сопоставимых объектов недвижимости

При оценке рыночной стоимости на нее влияет и период, в котором она рассматривается.

В краткосрочном периоде на рыночную цену влияет главным образом спрос, так как предложение не успевает приспособиться к изменению спроса.

В долгосрочном периоде влияние предложения усиливается, и оно активно воздействует на рыночную стоимость.

Изменение стоимости любой недвижимости зависит от целого ряда факторов, которые проявляются на различных стадиях процесса оценки. Факторы, воздействующие на стоимость недвижимости, могут быть отнесены к трем различным иерархическим уровням:

1-й уровень

Уровень влияния результатов взаимодействия четырех основных факторов: социальных, экономических, физических и политических. На этом уровне анализу и оценке подлежат факторы, носящие общий характер не связанные с конкретным объектом недвижимости и не зависящие непосредственно от него, но опосредованно влияющие на процессы, происходящие с недвижимостью на рынке, и, следовательно, на оцениваемый объект.

2-й уровень

Уровень влияния локальных факторов, в основном в масштабе города или городского района. На этом уровне исследуются такие факторы, как местоположение объекта, его физические характеристики, условия продаж, временные факторы, условия финансирования. Эти факторы непосредственно связаны с оцениваемым объектом и анализом аналогичных объектов недвижимости и сделок по ним.

3-й уровень

Уровень влияния факторов, связанных с объектом недвижимости и во многом обусловленных его характеристиками. На этом уровне оцениваются следующие факторы:

• архитектурно-строительные;

• финансово-эксплуатационные.

Таблица 9.3. Факторы, влияющие на стоимость недвижимости

Факторы влияния	Учитываемые факторы
1-й уровень (страна)	
Экономические	
Налоги в области недвижимости; обеспеченность населения объектами общественного назначения; финансирование строительства; уровень жизни населения	Состояние и перспективы строительства и реконструкции; предложение; спрос; рынок недвижимости
Социальные	
Свободное время; структура населения;	Семейность; плотность заселения; рынок недвижимости
уровень образования и культуры населения, потребности	
Физические	
Экология; природные ресурсы;	Технологические решения в области землепользования; геодезические; топографические
географические; сейсмические	
Политические	
Законодательство об ипотеке; законодательство в области строительства; налоговое законодательство; законы о собственности; законы об операциях с недвижимостью; законы в области экологии	Зонирование территорий; закон о залоге; закон о кредитной политике; кадастры; правовое регулирование риэлтерской и оценочной деятельности; политическая стабильность
2-й уровень (город, район)	
Местоположение	
Транспортная доступность; наличие объектов соцкульта; пешеходная доступность	Размещение объектов в плане города (района); наличие и состояние коммуникации; примыкающее окружение
Физические характеристики	
Физические параметры; функциональная пригодность и использование	Состояние недвижимости; привлекательность, комфорт; качество строительства и эксплуатации
Условия продаж	
Залоги и заклады; особые условия сделок	Мотивы продавцов и покупателей
Временные факторы	
Дата оценки	Дата известных сделок по аналогам
Условия финансирования	
Сроки кредитования; процентные ставки	Условия выделения средств
3-й уровень (здание)	
Архитектурно-строительные	
Объемно - планировочные показатели	-

Факторы влияния	Учитываемые факторы
Финансово-эксплуатационные	
Доходы	Эксплуатационные расходы; стоимость строительства

Влияние факторов может происходить одновременно на различных уровнях, а учитываться последовательно, в зависимости от степени детализации оценки и вида оцениваемой стоимости.

Резкие изменения рыночной ситуации могут быть вызваны закрытием предприятий, изменениями налогового законодательства или началом строительства новых объектов недвижимости. Изменения на рынке недвижимости происходят постоянно; социальные, экономические, политические и экономические факторы, оказывающие влияние на недвижимость, все время находятся в переходном состоянии.

В ходе бесед со специалистами в таких сферах как строительство, оказание риэлтерских услуг, оценка недвижимости, были выявлены следующие диапазоны ценообразующих факторов.[6]

Таблица 9.4. Ценообразующие факторы и обоснование их значений.

Наименование	Значение	
Скидка на торг	Скидка на торг зависит от объемов и активности соответствующего сегмента рынка, условий продажи и ликвидности объекта. Скидки предоставляются как процентные, так и фиксированные; их можно разделить на инвестиционные, сезонные, рекламные, индивидуальные, отложенная скидка (рассрочка платежей).	
	Анализируя ситуацию на рынке недвижимости, Оценщик выявил, что реальные сделки по купле-продаже объектов несколько отличаются от цен предложения, т.к. цена оферты, как правило, изначально несколько завышена на т.н. «торг». Кроме того, в эту цену могут быть «заложены» комиссионные перекупщиков-продавцов. Однако, в ряде случаев, цена оферты и цена сделки могут совпадать. Значительное влияние на величину скидки оказывает ликвидность оцениваемого объекта на данном рынке.	
	Наименование	Диапазон, %
	Офисно-торговые объекты	0-20
	Производственно-складские объекты	0-30
	Земельные участки под ИЖС	0-20
	Земельные участки под коммерческие объекты	0-25
	Земельные участки под производственно-складское назначение	0-30
	Земельные участки сельхозназначения	0-35
Местоположение	Поправка на местоположение вносится в том случае, если местоположение сопоставимого объекта и оцениваемого существенно различаются. Существенными различиями являются: удаленность от областного, районного центра, от центра поселка, в котором расположен объект, удобство подъезда, спрос на объекты недвижимости. Диапазон корректировок колеблется от 0 до 40%.	
Физические характеристики	Физические характеристики определяют полезность (а, следовательно, и стоимость, впрочем, как и величину арендной платы) объектов оценки. Перечень физических характеристик разнообразен: форма и конфигурация участка. В ходе анализа рынка земельных участков выявлено, что участки, имеющие неправильную или вытянутую форму, или участки с повышенным уклоном местности, или с другими недостатками при остальных аналогичных характеристиках, предлагаются на рынке дешевле остальных. Величина данной корректировки для сопоставимых объектов составляет до 50%	
Размер объекта	Выявлено, что при прочих равных условиях, объекты, имеющие оптимальные площади для платежеспособных покупателей для данного населенного пункта, продаются по цене, превышающей цены больших объектов, величина данной корректировки для сопоставимых объектов составляет до 40%.	
Инженерные коммуникации	Наличие коммуникаций увеличивает стоимость объекта до 50%, в случае отсутствия одного или нескольких видов благоустройства у сопоставимого объекта.	
Передаваемые права собственности	Дело в том, что юрисдикция объектов играет ключевую роль в установлении его стоимости, а, следовательно, и цены продажи, т.е. введение тех или иных ограничений на право собственности объективно снижает стоимость объектов экспертизы, а, соответственно, и цену продажи. Диапазон корректировок колеблется от 0 до 30%.	
Условия финансовых расчетов при приобретении	Сделки купли-продажи в аспекте финансовых расчетов могут иметь разнообразные варианты, из которых можно выделить три типичных:	

[6] Источник: https://бюрооценки35.рф/poleznaya-informaciya

Наименование	Значение
объектов	- расчет покупателя с продавцом за счет собственных средств и на дату продажи;
	- получение покупателем кредита у финансовой структуры для приобретения объектов недвижимости;
	- рассрочка платежа, предоставляемая продавцом покупателю.
	Диапазон корректировок колеблется от 0 до 30%.
Условия продажи	Свободная или принудительная продажа. Диапазон корректировок колеблется от 0 до 20%.

Перечень ценообразующих факторов для оцениваемого объект недвижимости и обоснование их значений приведены в рамках расчета стоимости объекта оценки сравнительным подходом в соответствующем разделе.

9.5. Основные выводы относительно рынка недвижимости в сегментах необходимых для оценки объекта.

1. Объем продаж, емкость рынка. Данные об объеме продаж, емкости рынка, при проведении настоящей оценки не исследовались по причине того, что указанные факторы влияют цены опосредованно (практически отсутствует прямая связь, устанавливаемая экспертным или расчетным путем).

2.Спрос и предложение. Исходя из указанной динамики, можно дать следующие качественные оценки соотношению спроса и предложения: на рынке недвижимости объем предложений превышает спрос.

3.Мотивации покупателей и продавцов. Основной мотивацией участников сделки купли-продажи недвижимости является максимизация собственной выгоды, проявляющаяся в некотором снижении платежа (в результате торга) от первоначально ожидаемого продавцом.

4. Ликвидность рынка. В целом ликвидность рынка недвижимости в регионе может быть оценена как средняя. Ликвидность определяется в зависимости от прогнозируемого срока реализации имущества на свободном рынке по рыночной стоимости. По срокам реализации ликвидность имеет следующие градации:

высокая – 1-2 мес.,

средняя – 3-6 мес.,

низкая - 7-18 мес.

При определении ликвидности объекта оценки Оценщиком были проанализированы факторы:

1. Местоположение: Республика Татарстан, Лаишевский район.
2. Тип: незастроенные земельные участки под с/х производство, а также земельные участки для дачного строительства, ведения садоводства.
3. Количество предложений на рынке: достаточное количество предложений.

Анализ объявлений сети интернет с предложениями объектов недвижимости выявил влияние местоположения на некоторые корректировки рыночной стоимости: скидка на торг, сроки ликвидности.

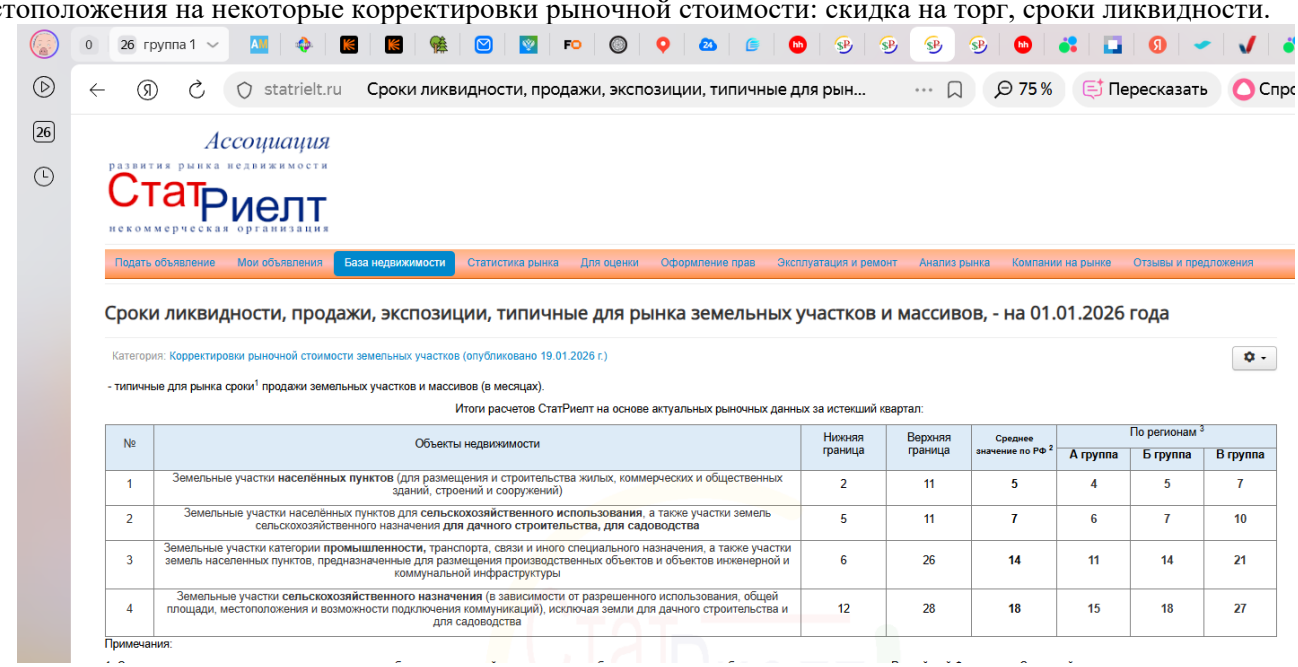
statrielt.ru Сроки ликвидности, продажи, экспозиции, типичные для рын...

Ассоциация развития рынка недвижимости СтатРиелт некоммерческая организация

Подать объявление | Мои объявления | База недвижимости | Статистика рынка | Для оценки | Оформление прав | Эксплуатация и ремонт | Анализ рынка | Компании на рынке | Отзывы и предложения

Сроки ликвидности, продажи, экспозиции, типичные для рынка земельных участков и массивов, - на 01.01.2026 года

Категория: Корректировки рыночной стоимости земельных участков (опубликовано 19.01.2026 г.)

- типичные для рынка сроки[1] продажи земельных участков и массивов (в месяцах).

Итоги расчетов СтатРиелт на основе актуальных рыночных данных за истекший квартал:

№	Объекты недвижимости	Нижняя граница	Верхняя граница	Среднее значение по РФ [2]	По регионам [3]		
					А группа	Б группа	В группа
1	Земельные участки **населённых пунктов** (для размещения и строительства жилых, коммерческих и общественных зданий, строений и сооружений)	2	11	5	4	5	7
2	Земельные участки населённых пунктов для **сельскохозяйственного использования**, а также участки земель сельскохозяйственного назначения **для дачного строительства, для садоводства**	5	11	7	6	7	10
3	Земельные участки категории **промышленности,** транспорта, связи и иного специального назначения, а также участки земель населенных пунктов, предназначенные для размещения производственных объектов и объектов инженерной и коммунальной инфраструктуры	6	26	14	11	14	21
4	Земельные участки **сельскохозяйственного назначения** (в зависимости от разрешенного использования, общей площади, местоположения и возможности подключения коммуникаций), исключая земли для дачного строительства и для садоводства	12	28	18	15	18	27

Примечания:

Таким образом, с учетом сказанного, можно сделать вывод о ликвидности объекта оценки:

1. Типичный срок экспозиции составляет 5-11 месяцев, среднее 7 месяцев.
2. Степень ликвидности объектов оценки - низкая.

10. АНАЛИЗ НАИБОЛЕЕ ЭФФЕКТИВНОГО ИСПОЛЬЗОВАНИЯ

Для определения рыночной стоимости недвижимого имущества, прежде всего, необходимо определить возможные пути его использования и выбрать наиболее эффективные из них.

Наиболее эффективное использование (далее по тексту - НЭИ) представляет собой такое использование недвижимости, которое максимизирует ее продуктивность (соответствует ее наибольшей стоимости) и которое физически возможно, юридически разрешено (на дату определения стоимости объекта оценки) и финансово оправдано. Однако следует отметить, что анализ НЭИ не является абсолютным. Оно лишь отражает мнение Исполнителя в отношении наиболее эффективного использования собственности, исходя из анализа существующих рыночных условий и того объема информации, которым владеет Исполнитель.

Понятие «Наиболее эффективное использование», применяемое в данном отчете, подразумевает такое использование, которое из всех разумно возможных, физически осуществимых, финансово-приемлемых, должным образом обеспеченных и юридически допустимых видов использования Объекта обеспечивает максимально высокую текущую стоимость. Таким образом, вариант наиболее эффективного использования должен отвечать четырем критериям: -юридической допустимости;

-физической осуществимости;

-финансовой обеспеченности;

-максимальной продуктивности.

Физически возможные варианты использования.

На дату оценки помещения не используются. Однако, объемно-планировочное решение, техническое и физическое состояние делает физически возможным использование объекта оценки как административного в широком понимании, т.е. в соответствии с функциональным назначением.

Законодательно разрешенное использование

На дату оценки функционирование объекта не нарушало никакие имеющиеся законодательные ограничения. Вариант реконструкции объекта не рассматривается.

Варианты использования, приносящие прибыль.

Из всех физически возможных и законодательно разрешенных вариантов использования объекта, выбираются такие варианты использования, которые обеспечивают необходимую величину прибыли.

Финансово целесообразное и максимально продуктивное использование.

Вариант использования, обеспечивающий максимальную доходность, из всех физически и законодательно возможных вариантов при соответствующем уровне ассоциированных рисков является наиболее эффективным использованием имеющихся объектов оценки.

Критерием максимальной эффективности является положительный возврат инвестируемого капитала, т. е. возврат равный или больший расходов на компенсацию затрат на содержание, финансовых обязательств и возврата самого капитала. В большей степени финансовая осуществимость зависит от соотношения спроса и предложения и местоположения, которые определяют такие характеристики, как валовой доход, операционные расходы, потери и т.д. Величина чистого операционного дохода допустимого варианта использования должна удовлетворять требуемой норме возврата.

Анализ наиболее эффективного использования частей объекта недвижимости, например встроенных помещений, проводится с учетом фактического использования других частей этого объекта[7].

ВЫВОДЫ НЭИ

Принимая во внимание расположение объекта, окружение, его правовой режим, физические характеристики, текущее состояние, Оценщик пришел к выводу, что наиболее эффективным вариантом использования оцениваемых объектов является их использование по назначению - как земельных участков под с/х производство.

Данный факт выражает лишь мнение Оценщика, а не безусловный факт. Фактическое использование объекта оценки может отличаться от рекомендуемого.

7 Федеральные стандарты оценки «Оценка недвижимости (ФСО № 7)», утвержденные приказом Минэкономразвития России от «25» сентября 2014 г. № 611

11. ОПИСАНИЕ ПРОЦЕССА ОЦЕНКИ ОБЪЕКТА ОЦЕНКИ В ЧАСТИ ПРИМЕНЕНИЯ ПОДХОДОВ С ПРИВЕДЕНИЕМ РАСЧЕТОВ ИЛИ ОБОСНОВАНИЕ ОТКАЗА ОТ ПРИМЕНЕНИЯ ПОДХОДОВ К ОЦЕНКЕ ОБЪЕКТА ОЦЕНКИ

11.1. Последовательность определения стоимости объекта оценки

В соответствии с п. 1 ФСО III процесс оценки включает следующие действия:

1. Согласование задания на оценку с Заказчиком.
2. Сбор и анализ информации, необходимой для проведения оценки.
3. Применение подходов к оценке, включая выбор методов оценки и осуществление необходимых расчетов.
4. Согласование промежуточных результатов, полученных в рамках применения различных подходов к оценке и определение итоговой стоимости объекта оценки.
5. Составление отчета об оценке объекта оценки.

11.2. Обоснование выбора используемых подходов к оценке и методов в рамках каждого из применяемых подходов

В соответствии с п. 11 ФСО I - Подход к оценке представляет собой совокупность методов оценки, основанных на общей методологии.

В соответствии с п. 12 ФСО I Метод оценки представляет собой последовательность процедур, позволяющую на основе существенной для данного метода информации определить стоимость объекта оценки.

В соответствии с п. 1-3, 4, 11, 24 ФСО V:

При проведении оценки используются сравнительный, доходный и затратный подходы. При применении каждого из подходов к оценке используются различные методы оценки. Оценщик может применять методы оценки, не указанные в федеральных стандартах оценки, с целью получения наиболее достоверных результатов оценки.

В процессе оценки оценщик рассматривает возможность применения всех подходов к оценке, в том числе для подтверждения выводов, полученных при применении других подходов. При выборе подходов и методов оценки оценщику необходимо учитывать специфику объекта оценки, цели оценки, вид стоимости, достаточность и достоверность исходной информации, допущения и ограничения оценки. Ни один из подходов и методов оценки не является универсальным, применимым во всех случаях оценки. В то же время оценщик может использовать один подход и метод оценки, если применение данного подхода и метода оценки приводит к наиболее достоверному результату оценки с учетом доступной информации, допущений и ограничений проводимой оценки.

При применении нескольких подходов и методов оценщик использует процедуру согласования их результатов. В случае существенных расхождений результатов подходов и методов оценки оценщик анализирует возможные причины расхождений, устанавливает подходы и методы, позволяющие получить наиболее достоверные результаты.

Сравнительный подход представляет собой совокупность методов оценки, основанных на сравнении объекта оценки с идентичными или аналогичными объектами (аналогами). Сравнительный подход основан на принципах ценового равновесия и замещения.

Доходный подход - представляет собой совокупность методов оценки, основанных на определении текущей стоимости ожидаемых будущих денежных потоков от использования объекта оценки. Доходный подход основан на принципе ожидания выгод.

Затратный подход - представляет собой совокупность методов оценки, основанных на определении затрат, необходимых для воспроизводства или замещения объекта оценки с учетом совокупного обесценения (износа) объекта оценки и (или) его компонентов. Затратный подход основан на принципе замещения.

Как правило, при оценке ***рыночной стоимости земельного участка*** используются:

- метод сравнения продаж,
- метод выделения,
- метод распределения,
- метод капитализации земельной ренты,
- метод остатка,
- метод предполагаемого использования.

На *сравнительном подходе* основаны метод сравнения продаж, метод выделения, метод распределения.

На *доходном подходе* основаны метод капитализации земельной ренты, метод остатка,

предполагаемого использования.

Элементы *затратного подхода* в части расчета стоимости воспроизводства или замещения улучшений земельного участка используются в методе остатка и методе выделения.

11.2.1. Сравнительный подход: обоснование возможности использования с применением метода корректировок

В соответствии с ФСО V рассматривая возможность и целесообразность применения сравнительного подхода, оценщику необходимо учитывать объем и качество информации о сделках с объектами, аналогичными объекту оценки, в частности:

1) активность рынка (значимость сравнительного подхода тем выше, чем больше сделок с аналогами осуществляется на рынке);

2) доступность информации о сделках (значимость сравнительного подхода тем выше, чем надежнее информация о сделках с аналогами);

3) актуальность рыночной ценовой информации (значимость сравнительного подхода тем выше, чем меньше удалены во времени сделки с аналогами от даты оценки и чем стабильнее рыночные условия были в этом интервале времени);

4) степень сопоставимости аналогов с объектом оценки (значимость сравнительного подхода тем выше, чем ближе аналоги по своим существенным характеристикам к объекту оценки и чем меньше корректировок требуется вносить в цены аналогов).

Методы сравнительного подхода основаны на использовании ценовой информации об аналогах (цены сделок и цены предложений). При этом оценщик может использовать ценовую информацию об объекте оценки (цены сделок, цена обязывающего предложения, не допускающего отказа от сделки).

Если сведения о совершенных сделках отсутствуют или их недостаточно для определения стоимости объекта оценки, оценщик может использовать цены предложений. Цена предложения представляет собой мнение одной из сторон потенциальной сделки, заинтересованной в более высокой цене, поэтому при проведении анализа цен предложений по аналогам оценщику следует учитывать:

1) возможную разницу между ценой сделки и ценой предложения;

2) период экспозиции аналога на рынке и изменение его цены за этот период (при наличии информации);

3) соответствие цены аналога его характеристикам в сопоставлении с другими предложениями на рынке, избегая завышенных или заниженных цен предложения.

Сравнение объекта оценки с аналогами может проводиться с использованием различных количественных параметров измерения объекта оценки, представляющих собой единицы сравнения. Например, единицами сравнения являются:

1) цена (или арендная ставка) за единицу площади или иную единицу измерения при оценке объектов недвижимости.

В соответствии с ФСО №7 в зависимости от имеющейся на рынке исходной информации в процессе оценки недвижимости могут использоваться качественные методы оценки (относительный сравнительный анализ, метод экспертных оценок и другие методы), количественные методы оценки (метод регрессионного анализа, метод количественных корректировок и другие методы), а также их сочетания.

При применении качественных методов оценка недвижимости выполняется путем изучения взаимосвязей, выявляемых на основе анализа цен сделок и (или) предложений с объектами-аналогами или соответствующей информации, полученной от экспертов, и использования этих взаимосвязей для проведения оценки в соответствии с технологией выбранного для оценки метода.

При применении метода корректировок каждый объект-аналог сравнивается с объектом оценки по ценообразующим факторам (элементам сравнения), выявляются различия объектов по этим факторам, и цена объекта-аналога или ее удельный показатель корректируется по выявленным различиям с целью дальнейшего определения стоимости объекта оценки. При этом корректировка по каждому элементу сравнения основывается на принципе вклада этого элемента в стоимость объекта.

При применении методов регрессионного анализа оценщик, используя данные сегмента рынка оцениваемого объекта, конструирует модель ценообразования, соответствующую рынку этого объекта, по которой определяет расчетное значение искомой стоимости.

В соответствии с ФСО №7 «Оценка недвижимости», при применении сравнительного подхода оценщик учитывает следующие положения:

а) сравнительный подход применяется для оценки недвижимости, когда можно подобрать достаточное для оценки количество объектов-аналогов с известными ценами сделок и (или) предложений;

б) в качестве объектов-аналогов используются объекты недвижимости, которые относятся к одному с

оцениваемым объектом сегменту рынка и сопоставимы с ним по ценообразующим факторам.

Качественные методы определения рыночной стоимости в рамках сравнительного подхода, по мнению Оценщика, носят достаточно субъективный характер, поэтому в большинстве случаев предпочтение отдается количественным методам.

Методы регрессионного анализа в рамках сравнительного подхода не применялись, поскольку в ходе мониторинга рынка было выявлено лишь несколько предложений о продаже аналогичных объектов, что недостаточно для построения регрессионной модели.

В процессе анализа сегмента рынка, к которому относится объект оценки, было выявлено достаточное для оценки количество предложений о продаже объектов, сопоставимых с объектом оценки по основным ценообразующим факторам. С учетом этого, Оценщиком принято решение использовать в рамках сравнительного подхода метод корректировок, поскольку он является наиболее доступным для использования.

Метод сравнения продаж (обоснование возможности применения)

Метод применяется для оценки земельных участков, как занятых зданиями, строениями и (или) сооружениями (застроенных земельных участков), так и земельных участков, не занятых зданиями, и (или) сооружениями (незастроенных земельных участков).

Условие применения метода - наличие информации о ценах сделок с земельными участками, являющимися аналогами оцениваемого. При отсутствии информации о ценах сделок с земельными участками допускается использование цен предложения (спроса).

Метод предполагает следующую последовательность действий:

- определение элементов, по которым осуществляется сравнение объекта оценки с объектами - аналогами (элементов сравнения);
- определение по каждому из элементов сравнения характера и степени отличий каждого аналога от оцениваемого земельного участка;
- определение по каждому из элементов сравнения корректировок цен аналогов, характеру и степени отличий каждого аналога от оцениваемого земельного участка;
- корректировка по каждому из элементов сравнения цен каждого аналога, сглаживающая их отличия от оцениваемого земельного участка;
- расчет рыночной стоимости земельного участка путем обоснованного обобщения скорректированных цен аналогов.

Данный метод применим для оценки объекта оценки, так как соответствует принципам оценки, определяемому виду стоимости и предполагаемому использованию результатов оценки.

Метод выделения (отказ от использования)

Метод применяется для оценки застроенных земельных участков.

Условия применения метода:

- наличие информации о ценах сделок с едиными объектами недвижимости, аналогичными единому объекту недвижимости, включающему в себя оцениваемый земельный участок. При отсутствии информации о ценах сделок допускается использование цен предложения (спроса);
- соответствие улучшений земельного участка его наиболее эффективному использованию.

Метод предполагает следующую последовательность действий:

- определение элементов, по которым осуществляется сравнение единого объекта недвижимости, включающего в себя оцениваемый земельный участок, с объектами - аналогами;
- определение по каждому из элементов сравнения характера и степени отличий каждого аналога от единого объекта недвижимости, включающего в себя оцениваемый земельный участок;
- определение по каждому из элементов сравнения корректировок цен аналогов характеру и степени отличий каждого аналога от единого объекта недвижимости, включающего в себя оцениваемый земельный участок;
- корректировка по каждому из элементов сравнения цен каждого аналога, сглаживающая их отличия от единого объекта недвижимости, включающего в себя оцениваемый земельный участок;
- расчет рыночной стоимости единого объекта недвижимости, включающего в себя оцениваемый земельный участок, путем обоснованного обобщения скорректированных цен аналогов;
- расчет стоимости замещения или стоимости воспроизводства улучшений оцениваемого земельного участка;

▪ расчет рыночной стоимости оцениваемого земельного участка путем вычитания из рыночной стоимости единого объекта недвижимости, включающего в себя оцениваемый земельный участок, стоимости замещения или стоимости воспроизводства улучшений земельного участка.

Данный метод не применим для оценки объектов оценки, Объект оценки – свободный от застройки земельный участок. Метод не соответствует принципам оценки, условия применения метода не соблюдаются.

Метод распределения (отказ от использования)

Метод применяется для оценки застроенных земельных участков.

Условия применения метода:

▪ наличие информации о ценах сделок с едиными объектами недвижимости, аналогичными единому объекту недвижимости, включающему в себя оцениваемый земельный участок. При отсутствии информации о ценах сделок допускается использование цен предложения (спроса);

▪ наличие информации о наиболее вероятной доле земельного участка в рыночной стоимости единого объекта недвижимости;

▪ соответствие улучшений земельного участка его наиболее эффективному использованию.

▪ Метод предполагает следующую последовательность действий:

▪ определение элементов, по которым осуществляется сравнение единого объекта недвижимости, включающего в себя оцениваемый земельный участок, с объектами - аналогами;

▪ определение по каждому из элементов сравнения характера и степени отличий каждого аналога от единого объекта недвижимости, включающего в себя оцениваемый земельный участок;

▪ определение по каждому из элементов сравнения корректировок цен аналогов, соответствующих характеру и степени отличий каждого аналога от единого объекта недвижимости, включающего в себя оцениваемый земельный участок;

▪ корректировка по каждому из элементов сравнения цен каждого аналога, сглаживающая их отличия от единого объекта недвижимости, включающего в себя оцениваемый земельный участок;

▪ расчет рыночной стоимости единого объекта недвижимости, включающего в себя оцениваемый земельный участок, путем обоснованного обобщения скорректированных цен аналогов;

▪ расчет рыночной стоимости оцениваемого земельного участка путем умножения рыночной стоимости единого объекта недвижимости, включающего в себя оцениваемый земельный участок, на наиболее вероятное значение доли земельного участка в рыночной стоимости единого объекта недвижимости.

Данный метод не применим для оценки объектов оценки, Объект оценки – свободный от застройки земельный участок. Метод не соответствует принципам оценки, условия применения метода не соблюдаются.

11.2.2. Доходный подход: обоснование отказа от использования

В соответствии с ФСО V рассматривая возможность и целесообразность применения доходного подхода, оценщику необходимо учитывать:

1) способность объекта приносить доход (значимость доходного подхода выше, если получение дохода от использования объекта соответствует целям приобретения объекта участниками рынка);

2) степень неопределенности будущих доходов (значимость доходного подхода тем ниже, чем выше неопределенность, связанная с суммами и сроками поступления будущих доходов от использования объекта).

Метод остатка (отказ от использования)

Метод применяется для оценки застроенных и незастроенных земельных участков.

Условие применения метода - возможность застройки оцениваемого земельного участка улучшениями, приносящими доход.

Метод предполагает следующую последовательность действий:

▪ расчет стоимости воспроизводства или замещения улучшений, соответствующих наиболее эффективному использованию оцениваемого земельного участка;

▪ расчет чистого операционного дохода от единого объекта недвижимости за определенный период времени на основе рыночных ставок арендной платы;

▪ расчет рыночной стоимости единого объекта недвижимости путем капитализации чистого операционного дохода за определенный период времени;

▪ расчет рыночной стоимости земельного участка путем вычитания из рыночной стоимости единого объекта недвижимости стоимости воспроизводства или замещения улучшений.

Объект оценки является свободным земельным участком, сведениями о потенциальной застройке земельного участка Оценщик не располагает. Применение данного метода требует высокой степени допущений при расчете чистого операционного дохода потенциальной застройки. С учетом этого, метод не применялся.

Метод капитализации земельной ренты (отказ от использования)

Метод применяется для оценки застроенных и незастроенных земельных участков.

Условие применения метода - возможность получения земельной ренты от оцениваемого земельного участка. В рамках данного метода величина земельной ренты может рассчитываться как доход от сдачи в аренду земельного участка на условиях, сложившихся на рынке земли.

Метод предполагает следующую последовательность действий:

- расчет земельной ренты, создаваемой земельным участком;
- определение величины соответствующего коэффициента капитализации земельной ренты;
- расчет рыночной стоимости земельного участка путем капитализации земельной ренты.

Данный метод не применим для оценки объекта оценки, т.к. рынок аренды земельных участков не развит (как правило, в аренду сдаются участки, находящиеся в государственной собственности по ставкам, рассчитанным в процентах от кадастровой стоимости).

Метод предполагаемого использования (отказ от использования)

Метод применяется для оценки застроенных и незастроенных земельных участков.

Условие применения метода — возможность застройки оцениваемого земельного участка улучшениями, приносящими доход. Метод может применяться при оценке любого земельного участка, у которого имеется перспектива развития (обустройства).

Метод предполагает следующую последовательность действий:

- анализ наиболее эффективного варианта застройки и доходного использования застроенного земельного участка;
- расчет затрат на создание, обоснование временной структуры затрат на создание выбранного варианта застройки земельного участка;
- прогнозирование доходов от использования застроенного земельного участка;
- расчет издержек, необходимых для получения доходов от использования, застроенного земельного участка оценка стоимости земельного участка путем дисконтирования всех денежных потоков, связанных с реализацией проекта наиболее эффективного использования земельного участка.

При этом под дисконтированием понимается процесс приведения всех будущих доходов и расходов к дате проведения оценки по определенной ставке дисконтирования. Для приведения всех будущих доходов и расходов к дате проведения оценки используются ставки дисконтирования, получаемые на основе анализа ставок отдачи на капитал аналогичных по уровню рисков инвестиций. Источником доходов может быть сдача в аренду, хозяйственное использование земельного участка или единого объекта недвижимости, либо продажа земельного участка или единого объекта недвижимости в наиболее вероятные сроки по рыночной стоимости.

Оцениваемый участок представляет собой свободный от застройки земельный участок. Предположения о возможности разделения участка, а также сноса существующего строения не имеет обоснования, в связи с чем, применять метод предполагаемого использования нецелесообразно. Кроме того, возможное построение инвестиционного плана по дальнейшему развитию участка приведет к тому, что в результате будет определена не рыночная стоимость, а инвестиционная, обусловленная множеством субъективных и теоретических предположений, что приведет к искажению итоговой величины полученной стоимости. Таким образом, данный метод не применим для объекта оценки.

В рамках данной работы для определения рыночной стоимости объекта оценки Оценщик принял решение об отказе от использования доходного подхода в связи с нарушением принципа ожидания выгод, на котором он основывается.

11.2.3 Затратный подход: обоснование отказа от использования

В соответствии с ФСО V рассматривая возможность и целесообразность применения затратного подхода, оценщик должен учитывать:

1) возможность для участников рынка создать объект, обладающий такой же полезностью, что и объект оценки, – значимость подхода высокая, когда у участников рынка есть возможность создать объект без значительных юридических ограничений, настолько быстро, что участники рынка не захотят платить значительную премию за возможность немедленного использования оцениваемого актива при его покупке;

2) надежность других подходов к оценке объекта – наиболее высока значимость затратного подхода, когда объект не генерирует непосредственно доход и является специализированным, то есть не продается на рынке отдельно от бизнеса или имущественного комплекса, для которого был создан.

Данный подход в чистом виде <u>не применим к земельным участкам</u>, однако элементы затратного подхода в части расчета стоимости воспроизводства или замещения улучшений, расположенных на земельном участке, используются в методе остатка и методе выделения.

12. ОПРЕДЕЛЕНИЕ СТОИМОСТИ ОБЪЕКТА ОЦЕНКИ СРАВНИТЕЛЬНЫМ ПОДХОДОМ

Сравнительный (рыночный) подход — это методический принцип определения стоимости путем выбора аналогов, для которых известны наиболее вероятные цены, сравнения объекта оценки с аналогами и установления различий между ними, внесения корректировок в цены аналогов и формулирования заключения о стоимости оцениваемого объекта исходя из скорректированных цен аналогов.

Это принцип определения стоимости, заключающийся в анализе цен на объекты, аналогичные оцениваемому объекту. При этом исходят из правила замещения, согласно которому рациональный инвестор не заплатит за данный объект больше, чем стоимость доступного к покупке аналогичного объекта, обладающего такой же полезностью, что и данный объект. Поэтому цены на аналогичные объекты служат отправной информацией для расчета стоимости данного объекта.

Определение стоимости объекта оценки методом прямого сравнительного анализа продаж сравнительного подхода.

Сравнительный подход - совокупность методов, основанных на сравнении Объекта оценки с объектами-аналогами Объекта оценки, в отношении которых имеется информация о ценах. При этом руководствуются принципом замещения, согласно которому рациональный инвестор не заплатит за данный объект больше, чем стоимость доступного к покупке аналогичного объекта, обладающего такой же полезностью, что и данный объект. Отсюда следует, что методы сравнительного подхода позволяют определить стоимость замещения. В зависимости от полноты собранной информации выбирают тот или иной практический метод оценки. Сравнительный подход к оценке недвижимого имущества реализуется в следующих методах:

- прямого сравнения с аналогичным объектом;
- направленных качественных корректировок;
- расчета по корреляционно-регрессионным моделям полезностного типа.

Обеспеченность информацией об объектах сравнения влияет на выбор метода расчета стоимости. Если удается найти близкий или практически идентичный аналог, то применяют метод прямого сравнения; если находят конструктивно подобные аналоги, то используют методы расчета по удельным показателям или корреляционно-регрессионным моделям. Руководствуясь положением ФСО I о том, что Оценщик вправе самостоятельно определять конкретные методы оценки при применении каждого из подходов, Оценщик, исходя из объема информации о технических характеристиках здания, предоставленной Заказчиком, для расчета рыночной стоимости в рамках сравнительного подхода определил метод прямого сравнительного анализа продаж.

Метод прямого сравнительного анализа продаж в рамках сравнительного подхода

Данный подход к оценке стоимости предполагает, что рынок установит цену для оцениваемого объекта тем же самым образом, что и для сопоставимых, конкурентных объектов. Для того, чтобы применить прямой подход сопоставимых продаж, оценщик использует ряд принципов оценки, включая принцип замещения, который гласит, что стоимость недвижимости, которую имеют объекты – заменители на рынке, обычно устанавливается исходя из затрат на приобретение «равно желаемого объекта – заменителя».

Метод предполагает следующую последовательность действий:

- подробное исследование рынка с целью получения достоверной информации обо всех факторах, имеющих отношение к объектам сравниваемой полезности.
- определение элементов, по которым осуществляется сравнение объекта оценки с объектами - аналогами (элементов сравнения);
- определение по каждому из элементов сравнения характера и степени отличий каждого аналога от оцениваемого объекта;
- определение по каждому из элементов сравнения корректировок цен аналогов, соответствующих характеру и степени отличий каждого аналога от оцениваемого объекта;
- корректировка по каждому из элементов сравнения цен каждого аналога, сглаживающая их отличия от оцениваемого объекта;
- расчет рыночной стоимости объекта оценки путем обоснованного обобщения скорректированных цен аналогов.

К элементам сравнения относятся факторы стоимости объекта оценки (факторы, изменение которых влияет на рыночную стоимость объекта оценки) и сложившиеся на рынке характеристики сделок с объектами недвижимости.

Наиболее важными факторами стоимости, как правило, являются:

- передаваемые права;
- условия сделки;

- условия финансирования;
- местоположение и окружение;
- функциональное назначение, текущее использование, права иных лиц на объект оценки;
- физические характеристики (площадь, этажность и др.);
- транспортная доступность;
- инфраструктура (наличие или близость инженерных сетей и условия подключения к ним, объекты социальной инфраструктуры и т.п.).

Характер и степень отличий аналога от оцениваемого объекта устанавливаются в разрезе элементов сравнения путем прямого сопоставления каждого аналога с объектом оценки. При этом предполагается, что сделка с объектом оценки будет совершена исходя из сложившихся на рынке характеристик сделок с сопоставимыми объектами недвижимости.

Корректировки цен аналогов по элементам сравнения могут быть определены как для цены единицы измерения аналога (например, квадратный метр), так и для цены аналога в целом. Корректировки цен могут рассчитываться в денежном или процентном выражении.

В результате определения и внесения корректировок цены аналогов (единицы измерения аналогов), как правило, должны быть близки друг к другу.

Определение стоимости объектов оценки методом прямого сравнительного анализа продаж сравнительного подхода.

Применение метода прямого *сравнительного анализа продаж:*

1. Выбор района с развитым рынком

Рынок недвижимости Лаишевском районе относится к развитым рынкам. В целях оценки Исполнителем анализировалась доступная Оценщику совокупность аналогов. Анализ соответствующего сегмента рынка недвижимости проведен в Разделе «Анализ рынка объекта оценки и обоснование значений или диапазонов значений ценообразующих факторов». В дальнейших расчетах использовалась информация по определенному в разделе «Анализ рынка…» сегменту рынка объекта оценки, где имелись предложения по продаже земельных участков сопоставимых с оцениваемым.

2.Выбор объектов аналогов.

Из всей приведенной в разделе «Анализ рынка…» рыночной выборки сопоставимых объектов Оценщиком были выбраны аналоги наиболее схожие по критерию совпадения ВРИ, близости даты, полноты информации, отсутствия дополнительных улучшений и обременений.

Таблица 12.1 Сведения об объектах-аналогах для земельных участков в Лаишевском р-не:

№ п/п	Местоположение	Площадь, м2	Цена предложения, руб.	Цена предложения, руб./м2	Текст объявления	Источник информации
1	Республика Татарстан, Лаишевский р-н, с. Пелёво	106 000	2 500 000	23,58	Продам земельный участок площадью 10,6 га сельхозназначения(СНТ, ДНП), ПАИ 30км до города, находящегося Р.Т Лаишевский район, Пелёвское сельское поселение,межёванныйКадастровый номер 16:24:030201:670	https://www.avito.ru/laishevo/zemelnye_uchastki/uchastok_106_ga_snt_dnp_2044198228?context=H4sIAAAAAAAA_wEfAOD_YToxOntzOjEzOiJsb2NhbFByaW9yaXR5IjtiOjA7fQseF2QfAAAA
2	Республика Татарстан (Татарстан), Лаишевский р-н, Пелевское сельское поселение, с. Пелёво	473 000	10 000 000	21,14	Продам отмежеванный участок сельхозугодий 47,3 га в Лаишевском р-не рядом с пос. Пелево. 45 км от города. Участок примыкает к трассе М12. Уютное и живописное место, ровный без оврагов. Через участок к соседу проходит линия электричества 220В, возможно подключение. Документы на руках. Кадастр 16:24:030201:445	https://www.avito.ru/laishevo/zemelnye_uchastki/uchastok_473_ga_snt_dnp_2104147809?context=H4sIAAAAAAAA_wEfAOD_YToxOntzOjEzOiJsb2NhbFByaW9yaXR5IjtiOjA7fQseF2QfAAAA
3	Республика Татарстан, Лаишевский р-н, Пелевское сельское поселение, с. Пелёво	192 900	9 000 000	46,66	Продаю участок земли. Площадь 19,29 га. Ровный участок, прямоугольной формы, рядом имеется поднятая подъездная дорога. Вспахан в 2025г. Кадастровый номер 16:24:030202:82	https://www.avito.ru/laishevo/zemelnye_uchastki/uchastok_1929_ga_snt_dnp_3777197350?context=H4sIAAAAAAAA_wEfAOD_YToxOntzOjEzOiJsb2NhbFByaW9yaXR5IjtiOjA7fQseF2QfAAAA

Копии интернет-страниц, содержащих информацию о предложениях сопоставимых объектов, приведены в Приложении к настоящему отчету.

3.Выбор единицы сравнения.

Единицы сравнения используются оценщиками как способ передачи информации эффективным и понятным способом. Поскольку объекты могут различаться по размеру и числу входящих в них единиц, при проведении сравнения можно столкнуться с определенными сложностями. Поэтому данные необходимо привести к общему знаменателю. Таким общим знаменателем может стать соответствующая единица сравнения – общая цена, цена за квадратный метр общей площади, цена за квадратный метр жилой площади и т.д.

Поскольку в данной работе использовались объекты, которые отличаются по своей общей площади, то в качестве единицы сравнения нами была выбрана стоимость 1 кв. м общей площади объекта.

4.Выбор параметров сравнения.

Выбор параметров сравнения обусловлен качеством и полнотой информации об объектах-аналогах.

Выбранные объекты-аналоги расположены в черте города Казань, это земельные участки свободные от застройки, категория земель - земли сельскохозяйственного назначения, функциональное назначение – для сельскохозяйственного производства. Поскольку объект оценки имеет разрешенное использование под торговое здание, т.е. в широком смысле под строительство объектов нежилого непроизводственного назначения, в состав сопоставимых объектов были включены объекты с сопоставимым назначением.

Традиционно при оценке земельных участков корректировка проводится по следующим **параметрам (элементам сравнения):**

- переданные права собственности на недвижимость;
- условия финансирования;
- условия продажи;
- дата совершения сделки;
- местоположение;
- физические характеристики;
- экономические характеристики;
- отклонения от целевого использования и т.д.

При корректировке продажных цен объектов сравнения все поправки делаются от объекта сравнения к объекту оценки в указанной выше последовательности.

После каждой корректировки цена продажи сравниваемого объекта пересчитывается заново (до перехода к последующим корректировкам). Допустимы корректировки как в процентах, так и в денежных суммах.

Сравнительный анализ объекта оценки и каждого объекта-аналога по всем элементам сравнения. Корректировка значения единицы сравнения для объектов-аналогов.

Корректировки по первой группе элементов сравнения

Корректировки по первой группе элементов сравнения устанавливаются в относительном выражении (долях, процентах) от исходной стоимости объектов-аналогов. Корректировки в численном и процентном выражении представлены в таблице.

К первой группе корректировок относятся корректировки:

На передаваемое право. Корректировка проводится в соответствии с тем, как отличаются переданные (передаваемые) права на объекты недвижимости – объект оценки и аналоги. Учитывая, что объект и аналоги имеют одинаковые права, поправка не вносилась.

Условия финансирования. В отсутствие иной информации, Оценщик предполагает, что недвижимость будет приобретаться потенциальным покупателем без привлечения кредитных средств. Поэтому данная корректировка не вводилась.

Условия сделки. Корректировка подразумевает снижение стоимости аналога при условии, что цена аналога является ценой предложения. Скидка на торг определена на основании данных «Справочник Оценщика недвижимости – 2025» под редакцией Л.А.Лейфера «Земельные участки. Часть 2.» Н.Новгород 2025г.

Таблица 353. Значение «Скидки на торг». Усредненные данные по городам России, и границы доверительных интервалов.

Класс объектов	Активный рынок		
	Среднее значение	Доверительный интервал	
1. Земельные участки под индустриальную застройку	10,1%	9,4%	10,9%
2. Земельные участки под коммерческую застройку	8,8%	8,2%	9,5%
3. Земельные участки под размещение специализированной сельскохозяйственной недвижимости	13,3%	12,3%	14,3%
4. Земельные участки под жилую застройку	8,7%	7,9%	9,5%
5. Земельные участки под объекты рекреации	12,7%	11,7%	13,8%

Среднее значение корректировки на торг для земель с/х применялась в размере -14,3%

Дата сделки. Используемая информация о продаже земельных участков в данном отчете наиболее приближенная по дате из всей доступной оценщику информации. Корректировка на дату не вводилась, так как разница между датами не превышает нормального срока экспозиции объекта оценки. Типичный срок экспозиции для аналогичных участков составляет 8-29 месяцев. Дата предложения не превышает срок экспозиции. Корректировка не требуется.

Корректировки по второй группе элементов сравнения

Корректировки по второй группе элементов сравнения осуществляются на базе рыночных стоимостей за объекты-аналоги с учетом проведения первой группы корректировок. Корректировки в численном и процентном выражении представлены в таблице. Порядок внесения корректировок в силу специфики расчета не является жестким.

Необходимо отметить, что корректировки проводились только по элементам, различающимся у рассматриваемого объекта и объектов-аналогов.

Местоположение

Объекты находятся в равном удалении от обл. центра. вне населенных пунктов. Корректировка не применялась.

Площадь.

Корректировка применяется по данным «Справочник Оценщика недвижимости – 2025» под редакцией Л.А.Лейфера «Земельные участки. Часть 2.» Н.Новгород 2025г.

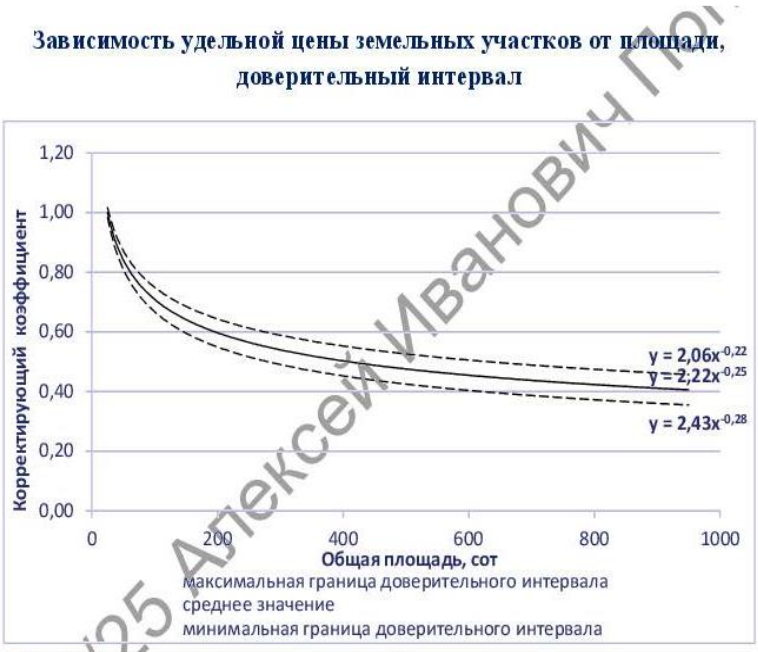

Рис. 14. Зависимость удельной цены земельных участков от площади, усредненные данные по России. Доверительный интервал.

5817/25 Алексей Иванович Пр

В итоге, формула расчета поправки на площадь объекта принимает вид:

$$K\,s = (So/Sa)^{\wedge}n$$

где **Кs**– корректировка удельной рыночной стоимости на общую площадь.

So – общая площадь оцениваемого объекта, ед.

Sa – общая площадь аналогичного по остальным параметрам объекта, ед.

n – коэффициент торможения.

По остальным элементам сравнения объект оценки и аналоги сопоставимы, корректировка не требуется.

Внесение корректировок

Корректировки в рамках данной оценки проводились путем экспертного обоснования.

Для снижения влияния показателей площади стоимость аналогов была приведена к удельному показателю на 1 м^2.

Поправки, имеющие относительный (процентный) характер применяются следующим образом:

$$C_{об} = C_{ан} \cdot П\,,$$

где $C_{об}$ – стоимость объекта оценки;

$C_{ан}$ – стоимость аналога;

$П$ – поправка.

Кроме того, выделяют абсолютные поправки, которые рассчитываются следующим образом:

$$C_{об} = C_{ан} \pm П\,,$$

где $C_{об}$ – стоимость объекта оценки;

$C_{ан}$ – стоимость аналога;

$П$ – поправка.

На последнем этапе, после проведения всех корректировок, осуществляется расчет рыночной стоимости земельного участка путем обобщения скорректированных цен аналогов. Для целей данной оценки обобщение проводится путем распределения аналогов по дискретным интервалам.

Каждому полученному значению скорректированной стоимости аналогов присваивается вес значимости, посредством анализа отклонения скорректированного значения от первоначального. Веса рассчитываются как взвешенное обратных значений абсолютных процентных корректировок.

Расчет стоимости справедливой стоимости методом прямого сравнительного анализа продаж приведен в таблице:

Таблица 12.2 Расчет справедливой стоимости объекта оценки:

Элементы сравнения	Оцениваемый объект	Объекты-аналоги		
	А0	**А1**	**А2**	**А3**
Адрес	Российская Федерация, Республики Татарстан, Лаишевский муниципальный район, Песчано-Ковалинское сельское	Республика Татарстан, Лаишевский р-н, с. Пелёво	Республика Татарстан (Татарстан), Лаишевский р-н, Пелевское сельское поселение, с. Пелёво	Республика Татарстан, Лаишевский р-н, Пелевское сельское поселение, с. Пелёво
Площадь, кв.м.	438 748	106 000	473 000	192 900
Цена предложения, руб.	?	2 500 000,00	10 000 000,00	9 000 000,00
Цена предложения за 1 м2, руб.	?	23,58	21,14	46,66
Условия сделки	сделка	предложение	предложение	предложение
поправка на торг, %		-14,30	-14,30	-14,30
поправка, руб.		-3,37	-3,02	-6,67
с поправкой на торг, руб.		20,21	18,12	39,98
Оцениваемое право	Собственность	Собственность	Собственность	Собственность
поправка на объем прав,коэф-т		1,00	1,00	1,00
поправка на объем прав, %		0,00	0,00	0,00
поправка, руб.		0,00	0,00	0,00
с поправкой на объем прав, руб.		20,21	18,12	39,98
Условия финансирования	единовременно	единовременно	единовременно	единовременно
поправка на условия финансирования, %		0,00	0,00	0,00
поправка, руб.		0,00	0,00	0,00
с поправкой на условия финансирования, руб.		20,21	18,12	39,98
Дата сделки	08.02.2026	Январь 2026	Январь 2026	Январь 2026
Поправка, %		0,00	0,00	0,00
поправка, руб.		0,00	0,00	0,00
с поправкой дату сделки, руб.		20,21	18,12	39,98
Расположение	Российская Федерация, Республики Татарстан, Лаишевский муниципальный район, Песчано-Ковалинское сельское	Республика Татарстан, Лаишевский р-н, с. Пелёво	Республика Татарстан (Татарстан), Лаишевский р-н, Пелевское сельское поселение, с. Пелёво	Республика Татарстан, Лаишевский р-н, Пелевское сельское поселение, с. Пелёво
коэффициент		1,00	1,00	1,00
поправка на местоположение, %		0,00	0,00	0,00
поправка, руб.		0,00	0,00	0,00
с поправкой на местоположение, руб.		20,21	18,12	39,98
Форма участка	многоугольная	многоугольная	многоугольная	многоугольная
поправка коэф-т	1,00	1,00	1,00	1,00
поправка, %		0,00	0,00	0,00
поправка, руб.		0,00	0,00	0,00
с поправкой, руб.		20,21	18,12	39,98
Разрешенное использование	для сельскохозяйственного производства	для сельскохозяйственного производства	для сельскохозяйственного производства	для сельскохозяйственного производства
поправка на разрешенное использование, %		0,00	0,00	0,00

Элементы сравнения	Оцениваемый объект	Объекты-аналоги		
	А0	**А1**	**А2**	**А3**
поправка, руб.		0,00	0,00	0,00
с поправкой на разрешенное использование, руб.		20,21	18,12	39,98
Площадь, кв.м.	**438 748**	106 000	473 000	192 900
Площадь, га	**43,87**	**10,60**	**47,30**	**19,29**
поправка на площадь,коэф.		0,70	1,02	0,81
поправка на площадь, %		-29,89	1,90	-18,57
поправка, руб.		-6,04	0,34	-7,43
с поправкой на площадь, руб.		14,17	18,46	32,56
Наличие коммуникаций	электроснабжение	электроснабжение	электроснабжение	электроснабжение
поправка на наличие коммуникаций, %		0,00	0,00	0,00
поправка, руб.		0,00	0,00	0,00
с поправкой на наличие коммуникаций, руб.		14,17	18,46	32,56
Валовая коррекция, руб.		-9,41	-2,68	-14,10
Абсолютная валовая коррекция, %		44,19	16,20	32,87
Обратная величина валовой коррекции	0,115	0,02	0,06	0,03
Вес при согласовании	1,000	0,20	0,54	0,27
вклад в итоговую стоимость, руб.		2,79	9,93	8,63
Откорректированная стоимость 1 м2, руб.	21,35			
Справедливая стоимость объекта оценки, руб.	**9 368 178**			

13. СОГЛАСОВАНИЕ РЕЗУЛЬТАТОВ РАСЧЕТА СПРАВЕДЛИВОЙ СТОИМОСТИ ОБЪЕКТА ОЦЕНКИ

Общеизвестно, что каждый из подходов к оценке рыночной стоимости имеет свои особенности, касающиеся, в частности, области применения. Сравнительный подход, например, дает наиболее обоснованные результаты в случаях, когда имеются достоверные данные для сопоставления объекта оценки с аналогичными объектами недавно совершенных сделок купли-продажи. Доходный подход дает наиболее обоснованные результаты в случае, если рынок аренды для аналогичных объектов дает возможность максимально реализовать доходный потенциал, арендная стоимость растет и есть все основания для того, чтобы делать прогнозы на будущее. Затратный подход в большей степени применим в случаях, когда объект оценки либо имеет ограниченный рынок, либо не имеет рынка совсем.

Обычно решение вопроса об относительной значимости показателей стоимости, полученных на базе различных подходов, должно определяться обоснованным суждением Оценщика, которое оформляется путем согласования стоимостей, определенных использованием двух и более подходов. В этом случае существуют два базовых метода согласования:

- метод математического взвешивания;
- метод субъективного взвешивания.

Если в первом методе используется процентное взвешивание результатов, полученных различными способами, то второй базируется на анализе преимуществ и недостатков каждого метода, а также на анализе количества и качества данных в обосновании каждого метода.

Данный метод может быть использован только в том случае, когда уже есть результаты по любым двум либо трем вышеназванным подходам.

В рамках настоящей оценки использован только один подход-сравнительный, вследствие чего, согласование не требуется.

14. ЗАКЛЮЧЕНИЕ О СПРАВЕДЛИВОЙ СТОИМОСТИ

На основании информации, представленной и проанализированной в данном отчете, мы пришли к заключению, что справедливая стоимость объекта оценки, составляет на дату оценки 08.02.2026г. с учетом округления:

9 368 000 (Девять миллионов триста шестьдесят восемь тысяч) рублей

№п/п	Объект оценки	Справедливая стоимость, руб.
1	Земельный участок с кадастровым номером 16:24:090704:3473, категория земель – земли сельскохозяйственного назначения, разрешенное использование – сельскохозяйственное производство, площадью 438 748 кв. м, адрес: Республика Татарстан, Лаишевский муниципальный район, Песчано-Ковалинское сельское поселение	9 368 000

**не облагается НДС, по статье 146 НК РФ*

Оценщик _____ Носова И.П.

Директор ООО «КонТраст» _____ Калимуллин Ф.М.

ПРИЛОЖЕНИЕ

Фотоматериалы

Оценка проводится без проведения осмотра на основании фотоматериалов, предоставленных Заказчиком

ДОКУМЕНТЫ НА ОБЪЕКТ ОЦЕНКИ

Филиал публично-правовой компании "Роскадастр" по Республике Татарстан
полное наименование органа регистрации прав

Выписка из Единого государственного реестра недвижимости об объекте недвижимости

Сведения о характеристиках объекта недвижимости

На основании запроса от 19.01.2026, поступившего на рассмотрение 19.01.2026, сообщаем, что согласно записям Единого государственного реестра недвижимости:

Раздел 1 Лист 1

Земельный участок
вид объекта недвижимости

Лист № 1 раздела 1	Всего листов раздела 1: 5	Всего разделов: 8	Всего листов выписки: 54

19.01.2026г. № КУВИ-001/2026-4618114	
Кадастровый номер:	16:24:090704:3473
Номер кадастрового квартала:	16:24:090704
Дата присвоения кадастрового номера:	02.04.2021

Ранее присвоенный государственный учетный номер:	данные отсутствуют
Местоположение:	Местоположение установлено относительно ориентира, расположенного в границах участка. Почтовый адрес ориентира: Российская Федерация, Республики Татарстан, Лаишевский муниципальный район, Песчано-Ковалинское сельское поселение .
Площадь:	438748 +/- 464
Кадастровая стоимость, руб.:	10045486.46
Кадастровые номера расположенных в пределах земельного участка объектов недвижимости:	16:24:000000:7147, 16:24:000000:7189
Кадастровые номера объектов недвижимости, из которых образован объект недвижимости:	16:24:090704:352
Кадастровые номера образованных объектов недвижимости:	16:24:090704:5467
Категория земель:	Земли сельскохозяйственного назначения
Виды разрешенного использования:	Сельскохозяйственное производство
Сведения о кадастровом инженере:	Ильджирингова Эльзята Дорджиевна, СНИЛС 145-931-052 60, договор на выполнение кадастровых работ от 16.12.2020 № ДЗОиУИ-2020-1565 , дата завершения кадастровых работ: 25.03.2021
Сведения о лесах, водных объектах и об иных природных объектах, расположенных в пределах земельного участка:	данные отсутствуют

ДОКУМЕНТ ПОДПИСАН
ЭЛЕКТРОННОЙ ПОДПИСЬЮ
Сертификат: 0091AAF5A599507BC7E6D39D2DFA052F9A
Владелец: ФЕДЕРАЛЬНАЯ СЛУЖБА ГОСУДАРСТВЕННОЙ РЕГИСТРАЦИИ, КАДАСТРА И КАРТОГРАФИИ
Действителен: с 16.09.2025 по 10.12.2026

полное наименование должности		инициалы, фамилия

Лист 2

Земельный участок
вид объекта недвижимости

Лист № 2 раздела 1	Всего листов раздела 1: 5	Всего разделов: 8	Всего листов выписки: 54

19.01.2026г. № КУВИ-001/2026-4618114	
Кадастровый номер:	16:24:090704:3473

Сведения о том, что земельный участок полностью расположен в границах зоны с особыми условиями использования территории, территории объекта культурного наследия, публичного сервитута:	Земельный участок полностью расположен в границах зоны с реестровым номером 16:00-6.4171 от 09.08.2021, ограничение использования земельного участка в пределах зоны: Запрещается размещать опасные производственные объекты, функционирование которых может влиять на безопасность полетов воздушных судов., вид/наименование: Пятая подзона Приаэродромной территории Международного аэропорта «Казань», тип: Охранная зона транспорта, дата решения: 16.03.2020, номер решения: 296-п, наименование ОГВ/ОМСУ: Федеральное агентство воздушного транспорта Земельный участок полностью расположен в границах зоны с реестровым номером 16:00-6.4172 от 09.08.2021, ограничение использования земельного участка в пределах зоны: Запрещается размещать объекты, способствующие привлечению и массовому скоплению птиц., вид/наименование: Шестая подзона Приаэродромной территории Международного аэропорта «Казань», тип: Охранная зона транспорта, дата решения: 16.03.2020, номер решения: 296-п, наименование ОГВ/ОМСУ: Федеральное агентство воздушного транспорта Земельный участок полностью расположен в границах зоны с реестровым номером 16:00-6.4166 от 06.08.2021, ограничение использования земельного участка в пределах зоны: В границах приаэродромной территории устанавливаются 7 подзон. Ограничения устанавливаются в зависимости от расположения объекта и земельных участков в подзонах., вид/наименование: Приаэродромная территория Международного аэропорта «Казань», тип: Охранная зона транспорта, дата решения: 16.03.2020, номер решения: 296-п, наименование ОГВ/ОМСУ: Федеральное агентство воздушного транспорта Земельный участок полностью расположен в границах зоны с реестровым номером 16:00-6.4169 от 09.08.2021, ограничение использования земельного участка в пределах зоны: Запрещается размещать объекты, высота которых превышает ограничения, установленные уполномоченным Правительством Российской Федерации Федеральным органом исполнительной власти при установлении приаэродромной территории. Величина ограничения строительства по высоте определяется представленной методикой расчета максимально допустимой высоты объектов в границах третьей подзоны., вид/наименование: Третья подзона Приаэродромной территории Международного аэропорта «Казань», тип: Охранная зона транспорта, дата решения: 16.03.2020, номер решения: 296-п, наименование ОГВ/ОМСУ: Федеральное агентство воздушного транспорта Земельный участок полностью расположен в границах зоны с реестровым номером 16:00-6.4170 от 09.08.2021, ограничение использования земельного участка в пределах зоны: Запрещается размещать объекты, создающие помехи в работе наземных объектов средств и систем обслуживания воздушного движения, навигации, посадки и связи, предназначенных для организации воздушного движения и расположенных вне первой подзоны, вид/наименование: Четвертая подзона Приаэродромной территории Международного аэропорта «Казань», тип: Охранная зона транспорта,
Сведения о том, что земельный участок полностью расположен в границах зоны с особыми условиями использования территории, территории объекта культурного наследия, публичного сервитута:	дата решения: 16.03.2020, номер решения: 296-п, наименование ОГВ/ОМСУ: Федеральное агентство воздушного транспорта

ДОКУМЕНТ ПОДПИСАН
ЭЛЕКТРОННОЙ ПОДПИСЬЮ
Сертификат: 0091AAF5A599507BC7E6D39D2DFA052F9A
Владелец: ФЕДЕРАЛЬНАЯ СЛУЖБА ГОСУДАРСТВЕННОЙ РЕГИСТРАЦИИ, КАДАСТРА И КАРТОГРАФИИ
Действителен: с 16.09.2025 по 10.12.2026

полное наименование должности		инициалы, фамилия

Лист 3

Земельный участок
вид объекта недвижимости

Лист № 3 раздела 1	Всего листов раздела 1: 5	Всего разделов: 8	Всего листов выписки: 54

19.01.2026г. № КУВИ-001/2026-4618114	
Кадастровый номер:	16:24:090704:3473

Сведения о том, что земельный участок расположен в границах особой экономической зоны, территории опережающего развития, зоны территориального развития в Российской Федерации, игорной зоны:	данные отсутствуют
Сведения о том, что земельный участок расположен в границах особо охраняемой природной территории, Байкальской природной территории и ее экологических зон, лесопарковом зеленом поясе, охотничьего угодья, лесничества:	данные отсутствуют
Сведения о расположении земельного участка и (или) расположенного на нем объекта недвижимости в границах территории, в отношении которой принято решение о резервировании земель для государственных или муниципальных нужд:	данные отсутствуют
Сведения о результатах проведения государственного земельного надзора:	данные отсутствуют
Сведения о расположении земельного участка в границах территории, в отношении которой утвержден проект межевания территории:	данные отсутствуют
Условный номер земельного участка:	данные отсутствуют
Сведения о принятии акта и (или) заключении договора, предусматривающих предоставление в соответствии с земельным законодательством исполнительным органом государственным органом власти или органом местного самоуправления, находящегося в государственной или муниципальной собственности земельного участка для строительства наемного дома социального использования или наемного дома коммерческого использования:	данные отсутствуют
Сведения о том, что земельный участок или земельные участки образованы на основании решения об изъятии земельного участка и (или) расположенного на нем объекта недвижимости для государственных или муниципальных нужд:	данные отсутствуют
Сведения о том, что земельный участок образован из земель или земельного участка, государственная собственность на которые не разграничена:	данные отсутствуют

ДОКУМЕНТ ПОДПИСАН
ЭЛЕКТРОННОЙ ПОДПИСЬЮ
Сертификат: 0091AAF5A599507BC7E6D39D2DFA052F9A
Владелец: ФЕДЕРАЛЬНАЯ СЛУЖБА ГОСУДАРСТВЕННОЙ РЕГИСТРАЦИИ, КАДАСТРА И КАРТОГРАФИИ
Действителен: с 16.09.2025 по 10.12.2026

полное наименование должности		инициалы, фамилия

Лист 4

Земельный участок
вид объекта недвижимости

Лист № 4 раздела 1	Всего листов раздела 1: 5	Всего разделов: 8	Всего листов выписки: 54

19.01.2026г. № КУВИ-001/2026-4618114	
Кадастровый номер:	16:24:090704:3473

Сведения о наличии земельного спора о местоположении границ земельных участков:	данные отсутствуют
Статус записи об объекте недвижимости:	Сведения об объекте недвижимости имеют статус "актуальные"
Особые отметки:	Граница земельного участка состоит из 2 контуров. Учетные номера контуров и их площади: 1 - 167483.28 кв.м, 2 - 271264.48 кв.м. Сведения об ограничениях права на объект недвижимости, обременениях данного объекта, не зарегистрированных в реестре прав, ограничений прав и обременений недвижимого имущества: вид ограничения (обременения): ограничения прав на земельный участок, предусмотренные статьей 56 Земельного кодекса Российской Федерации; срок действия: с 02.04.2021; реквизиты документа-основания: распоряжение от 25.08.2023 № 2288-р выдан: Министерство земельных и имущественных отношений. вид ограничения (обременения): ограничения прав на земельный участок, предусмотренные статьей 56 Земельного кодекса Российской Федерации; срок действия: с 02.04.2021; реквизиты документа-основания: решение о согласовании границ охранной зоны объекта электросетевого хозяйства от 07.04.2022 № № 876 выдан: Федеральная служба по экологическому, технологическому, и атомному надзору. вид ограничения (обременения): ограничения прав на земельный участок, предусмотренные статьей 56 Земельного кодекса Российской Федерации; срок действия: с 02.04.2021; реквизиты документа-основания: распоряжение от 07.08.2014 № 1620-р выдан: Министерством земельных и имущественных отношений РТ; доверенность от 31.08.2018 № 1-30/13098 выдан: Министерством земельных и имущественных отношений РТ; письмо от 05.06.2019 № 3 выдан: ООО "Газпром Трансгаз Казань"; приказ от 16.12.2015 № 943 выдан: Минэкономразвития Российской Федерации. вид ограничения (обременения): ограничения прав на земельный участок, предусмотренные статьей 56 Земельного кодекса Российской Федерации; срок действия: с 13.09.2021; реквизиты документа-основания: приказ об установлении приаэродромной территории аэродрома Казань от 16.03.2020 № 296-п выдан: Федеральное агентство воздушного транспорта. вид ограничения (обременения): ограничения прав на земельный участок, предусмотренные статьей 56 Земельного кодекса Российской Федерации; срок действия: с 17.09.2021; реквизиты документа-основания: приказ об установлении приаэродромной территории аэродрома Казань от 16.03.2020 № 296-п выдан: Федеральное агентство воздушного транспорта. вид ограничения (обременения): ограничения прав на земельный участок, предусмотренные статьей 56 Земельного кодекса Российской Федерации; срок действия: с 21.09.2021; реквизиты документа-основания: приказ об установлении приаэродромной территории аэродрома Казань от 16.03.2020 № 296-п выдан: Федеральное агентство воздушного

ДОКУМЕНТ ПОДПИСАН
ЭЛЕКТРОННОЙ ПОДПИСЬЮ
Сертификат: 0091AAF5A599507BC7E6D39D2DFA052F9A
Владелец: ФЕДЕРАЛЬНАЯ СЛУЖБА ГОСУДАРСТВЕННОЙ РЕГИСТРАЦИИ, КАДАСТРА И КАРТОГРАФИИ
Действителен: с 16.09.2025 по 10.12.2026

полное наименование должности		инициалы, фамилия

Лист 5

Земельный участок			
вид объекта недвижимости			
Лист № 5 раздела 1	Всего листов раздела 1: 5	Всего разделов: 8	Всего листов выписки: 54

19.01.2026г. № КУВИ-001/2026-4618114	
Кадастровый номер:	16:24:090704:3473
	транспорта. вид ограничения (обременения): ограничения прав на земельный участок, предусмотренные статьей 56 Земельного кодекса Российской Федерации; срок действия: с 03.11.2021; реквизиты документа-основания: приказ об установлении приаэродромной территории аэродрома Казань от 16.03.2020 № 296-п выдан: Федеральное агентство воздушного транспорта. вид ограничения (обременения): ограничения прав на земельный участок, предусмотренные статьей 56 Земельного кодекса Российской Федерации; срок действия: с 06.11.2021; реквизиты документа-основания: приказ об установлении приаэродромной территории аэродрома Казань от 16.03.2020 № 296-п выдан: Федеральное агентство воздушного транспорта. вид ограничения (обременения): ограничения прав на земельный участок, предусмотренные статьей 56 Земельного кодекса Российской Федерации; срок действия: с 11.11.2021; реквизиты документа-основания: решение о согласовании границ охранной зоны объекта электросетевого хозяйства от 10.12.2024 № 4160 выдан: Федеральная служба по экологическому, технологическому и атомному надзору (Ростехнадзор). вид ограничения (обременения): ограничения прав на земельный участок, предусмотренные статьей 56 Земельного кодекса Российской Федерации; срок действия: с 02.12.2024; реквизиты документа-основания: распоряжение "Об установлении придорожных полос автомобильной дороги общего пользования федерального значения М-12 «Восток» строящаяся скоростная автомобильная дорога Москва - Казань - Екатеринбург - Тюмень на участках км 775+857 - км 786+700, км 789+900 - км 803+436, расположенных в границах Верхнеуслонского, Лаишевского муниципальных районов Республики Татарстан" от 29.10.2024 № 2683-р выдан: Министерство транспорта Российской Федерации Федеральное Дорожное Агентство (РОСАВТОДОР). вид ограничения (обременения): прочие ограничения прав и обременения объекта недвижимости; срок действия не установлен; реквизиты документа-основания: распоряжение от 06.02.2025 № 133-р. Граница земельного участка пересекает границы земельных участков (земельного участка) с кадастровыми номерами (кадастровым номером) 16:24:090704:5467.
Получатель выписки:	Гайзатуллин Рамиль Ринатович, действующий(ая) на основании документа "" от имени заявителя ОБЩЕСТВО С ОГРАНИЧЕННОЙ ОТВЕТСТВЕННОСТЬЮ УПРАВЛЯЮЩАЯ КОМПАНИЯ "АК БАРС КАПИТАЛ", 1435126890

	ДОКУМЕНТ ПОДПИСАН ЭЛЕКТРОННОЙ ПОДПИСЬЮ	
полное наименование должности	Сертификат: 0091AAF5A599507BC7E6D39D2DFA052F9A Владелец: ФЕДЕРАЛЬНАЯ СЛУЖБА ГОСУДАРСТВЕННОЙ РЕГИСТРАЦИИ, КАДАСТРА И КАРТОГРАФИИ Действителен: с 16.09.2025 по 10.12.2026	инициалы, фамилия

РТ, г. Казань ул. Оренбургский тракт,
д. 8Д, помещ. 1007
Тел: (843) 206-51-73
E-mail: info@contrust.bz

CON TRUST

ОГРН 1151690036574
ИНН 1659158802
КПП 168401001

Выписка из Единого государственного реестра недвижимости об объекте недвижимости

Сведения о зарегистрированных правах

Земельный участок
вид объекта недвижимости

Лист № 1 раздела 2	Всего листов раздела 2: 3	Всего разделов: 8	Всего листов выписки: 54

19.01.2026г. № КУВИ-001/2026-4618114	
Кадастровый номер:	16:24:090704:3473

1	Правообладатель (правообладатели):	1.1	Владельцы инвестиционных паев Закрытого паевого инвестиционного рентного фонда "АК БАРС - Горизонт" данные о которых устанавливаются на основании данных лицевых счетов данных лицевых счетов владельцев инвестиционных паев в реестре владельцев инвестиционных паев и счетов депо владельцев паев
	Сведения о возможности предоставления третьим лицам персональных данных физического лица:	1.1.1	данные отсутствуют
2	Вид, номер, дата и время государственной регистрации права:	2.1	Общая долевая собственность 16:24:090704:3473-16/130/2022-1 02.09.2022 13:09:06
3	Сведения об осуществлении государственной регистрации сделки, права без необходимого в силу закона согласия третьего лица, органа:	3.1	данные отсутствуют

4	Ограничение прав и обременение объекта недвижимости:		
	4.1	вид:	Доверительное управление
		дата государственной регистрации:	02.09.2022 13:09:06
		номер государственной регистрации:	16:24:090704:3473-16/130/2022-2
		срок, на который установлены ограничение прав и обременение объекта недвижимости:	Срок действия с 16.12.2015 по 30.06.2024 с 16.12.2015 по 30.06.2024
		лицо, в пользу которого установлены ограничение прав и обременение объекта недвижимости:	Владельцы инвестиционных паев Закрытого паевого инвестиционного рентного фонда "АК БАРС - Горизонт" данные о которых устанавливаются на основании данных лицевых счетов данных лицевых счетов владельцев инвестиционных паев в реестре владельцев инвестиционных паев и счетов депо владельцев паев, ИНН: 1435126890, ОГРН: 1021401047799
		сведения о возможности предоставления третьим лицам персональных данных физического лица	данные отсутствуют
		основание государственной регистрации:	Соглашение об изъятии недвижимости для государственных нужд, выдан 23.08.2022
		сведения об осуществлении государственной регистрации сделки, права, ограничения права без необходимого в силу закона согласия третьего лица, органа:	данные отсутствуют

	ДОКУМЕНТ ПОДПИСАН ЭЛЕКТРОННОЙ ПОДПИСЬЮ Сертификат: 0091AAF5A599507BC7E6D39D2DFA052F9A Владелец: ФЕДЕРАЛЬНАЯ СЛУЖБА ГОСУДАРСТВЕННОЙ РЕГИСТРАЦИИ, КАДАСТРА И КАРТОГРАФИИ Действителен: с 16.09.2025 по 10.12.2026	
полное наименование должности		инициалы, фамилия

Лист 7

Земельный участок
вид объекта недвижимости

Лист № 2 раздела 2	Всего листов раздела 2: 3	Всего разделов: 8	Всего листов выписки: 54

19.01.2026г. № КУВИ-001/2026-4618114	
Кадастровый номер:	16:24:090704:3473

		сведения об управляющем залогом и о договоре управления залогом, если такой договор заключен для управления ипотекой:	данные отсутствуют
		сведения о депозитарии, который осуществляет хранение обездвиженной документарной закладной или электронной закладной:	
		ведения о внесении изменений или дополнений в регистрационную запись об ипотеке:	
5	Договоры участия в долевом строительстве:		не зарегистрировано
6	Заявленные в судебном порядке права требования:		данные отсутствуют
7	Сведения о возможности предоставления третьим лицам персональных данных физического лица		данные отсутствуют
8	Сведения о возражении в отношении зарегистрированного права:		данные отсутствуют
9	Сведения о наличии решения об изъятии объекта недвижимости для государственных и муниципальных нужд:		данные отсутствуют
10	Сведения о невозможности государственной регистрации без личного участия правообладателя или его законного представителя:		данные отсутствуют
11	Правопритязания и сведения о наличии поступивших, но не рассмотренных заявлений о проведении государственной регистрации права (перехода, прекращения права), ограничения права или обременения объекта недвижимости, сделки в отношении объекта недвижимости:		отсутствуют

полное наименование должности	ДОКУМЕНТ ПОДПИСАН ЭЛЕКТРОННОЙ ПОДПИСЬЮ Сертификат: 0091AAF5A599507BC7E6D39D2DFA052F9A Владелец: ФЕДЕРАЛЬНАЯ СЛУЖБА ГОСУДАРСТВЕННОЙ РЕГИСТРАЦИИ, КАДАСТРА И КАРТОГРАФИИ Действителен: с 16.09.2025 по 10.12.2026	инициалы, фамилия

Лист 8

Земельный участок			
вид объекта недвижимости			
Лист № 3 раздела 2	Всего листов раздела 2: 3	Всего разделов: 8	Всего листов выписки: 54

19.01.2026г. № КУВИ-001/2026-4618114	
Кадастровый номер:	16:24:090704:3473

11	Сведения о невозможности государственной регистрации перехода, прекращения, ограничения права на земельный участок из земель сельскохозяйственного назначения:	данные отсутствуют

	ДОКУМЕНТ ПОДПИСАН ЭЛЕКТРОННОЙ ПОДПИСЬЮ	
полное наименование должности	Сертификат: 0091AAF5A599507BC7E6D39D2DFA052F9A Владелец: ФЕДЕРАЛЬНАЯ СЛУЖБА ГОСУДАРСТВЕННОЙ РЕГИСТРАЦИИ, КАДАСТРА И КАРТОГРАФИИ Действителен: с 16.09.2025 по 10.12.2026	инициалы, фамилия

РТ, г. Казань ул. Оренбургский тракт,
д. 8Д, помещ. 1007
Тел: (843) 206-51-73
E-mail: info@contrust.bz

CON TRUST

ОГРН 1151690036574
ИНН 1659158802
КПП 168401001

Выписка из Единого государственного реестра недвижимости об объекте недвижимости

Описание местоположения земельного участка

Земельный участок			
вид объекта недвижимости			
Лист № 1 раздела 3	Всего листов раздела 3: 3	Всего разделов: 8	Всего листов выписки: 54

19.01.2026г. № КУВИ-001/2026-4618114	
Кадастровый номер:	16:24:090704:3473

План (чертеж, схема) земельного участка

Масштаб 1:20000	Условные обозначения:		

ДОКУМЕНТ ПОДПИСАН
ЭЛЕКТРОННОЙ ПОДПИСЬЮ
Сертификат: 0091AAF5A599507BC7E6D39D2DFA052F9A
Владелец: ФЕДЕРАЛЬНАЯ СЛУЖБА ГОСУДАРСТВЕННОЙ РЕГИСТРАЦИИ, КАДАСТРА И КАРТОГРАФИИ
Действителен: с 16.09.2025 по 10.12.2026

полное наименование должности		инициалы, фамилия

РТ, г. Казань ул. Оренбургский тракт,
д. 8Д, помещ. 1007
Тел: (843) 206-51-73
E-mail: info@contrust.bz

CON TRUST

ОГРН 1151690036574
ИНН 1659158802
КПП 168401001

Земельный участок			
вид объекта недвижимости			
Лист № 2 раздела 3	Всего листов раздела 3: 3	Всего разделов: 8	Всего листов выписки: 54

19.01.2026г. № КУВИ-001/2026-4618114	
Кадастровый номер:	16:24:090704:3473

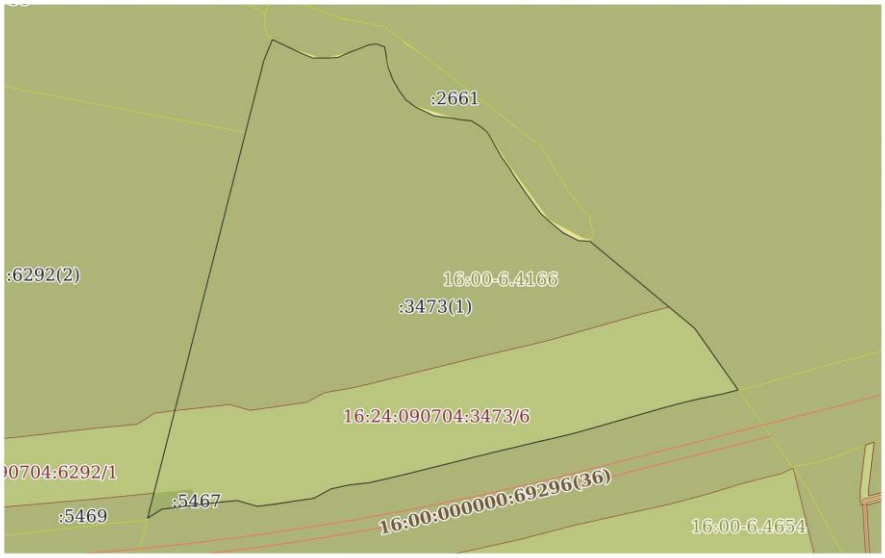

Масштаб 1:5000	Условные обозначения:		

	ДОКУМЕНТ ПОДПИСАН ЭЛЕКТРОННОЙ ПОДПИСЬЮ	
полное наименование должности	Сертификат: 0091AAF5A599507BC7E6D39D2DFA052F9A Владелец: ФЕДЕРАЛЬНАЯ СЛУЖБА ГОСУДАРСТВЕННОЙ РЕГИСТРАЦИИ, КАДАСТРА И КАРТОГРАФИИ Действителен: с 16.09.2025 по 10.12.2026	инициалы, фамилия

РТ, г. Казань ул. Оренбургский тракт,
д. 8Д, помещ. 1007
Тел: (843) 206-51-73
E-mail: info@contrust.bz

CON TRUST

ОГРН 1151690036574
ИНН 1659158802
КПП 168401001

Земельный участок			
вид объекта недвижимости			
Лист № 3 раздела 3	Всего листов раздела 3: 3	Всего разделов: 8	Всего листов выписки: 54

19.01.2026г. № КУВИ-001/2026-4618114	
Кадастровый номер:	16:24:090704:3473

Масштаб 1:6000	Условные обозначения:	

	ДОКУМЕНТ ПОДПИСАН ЭЛЕКТРОННОЙ ПОДПИСЬЮ	
полное наименование должности	Сертификат: 0091AAF5A599507BC7E6D39D2DFA052F9A Владелец: ФЕДЕРАЛЬНАЯ СЛУЖБА ГОСУДАРСТВЕННОЙ РЕГИСТРАЦИИ, КАДАСТРА И КАРТОГРАФИИ Действителен: с 16.09.2025 по 10.12.2026	инициалы, фамилия

РТ, г. Казань ул. Оренбургский тракт,
д. 8Д, помещ. 1007
Тел: (843) 206-51-73
E-mail: info@contrust.bz

CON TRUST

ОГРН 1151690036574
ИНН 1659158802
КПП 168401001

Выписка из Единого государственного реестра недвижимости об объекте недвижимости

Описание местоположения земельного участка

Земельный участок
вид объекта недвижимости

Лист № 1 раздела 3.1	Всего листов раздела 3.1: 8	Всего разделов: 8	Всего листов выписки: 54

19.01.2026г. № КУВИ-001/2026-4618114	
Кадастровый номер:	16:24:090704:3473

Описание местоположения границ земельного участка							
№ п/п	Номер точки		Дирекционный угол	Горизонтальное проложение, м	Описание закрепления на местности	Кадастровые номера смежных участков	Сведения об адресах правообладателей смежных земельных участков
	начальная	конечная					
1	2	3	4	5	6	7	8
1	1.1.1	1.1.2	90°0.0`	0.05	данные отсутствуют	16:24:090704:3470, 16:24:090704:3472, 16:24:090704:6292(4)	данные отсутствуют; адрес отсутствует
2	1.1.2	1.1.3	82°11.1`	5.15	данные отсутствуют	16:24:090704:3472	данные отсутствуют
3	1.1.3	1.1.4	82°25.6`	20.26	данные отсутствуют	16:24:090704:3472	данные отсутствуют
4	1.1.4	1.1.5	83°6.8`	20.27	данные отсутствуют	16:24:090704:3472	данные отсутствуют
5	1.1.5	1.1.6	82°34.2`	20.26	данные отсутствуют	16:24:090704:3472	данные отсутствуют
6	1.1.6	1.1.7	81°52.9`	20.25	данные отсутствуют	16:24:090704:3472	данные отсутствуют
7	1.1.7	1.1.8	82°10.4`	20.27	данные отсутствуют	16:24:090704:3472	данные отсутствуют
8	1.1.8	1.1.9	80°11.6`	20.26	данные отсутствуют	16:24:090704:3472	данные отсутствуют
9	1.1.9	1.1.10	79°35.6`	20.26	данные отсутствуют	16:24:090704:3472	данные отсутствуют
10	1.1.10	1.1.11	80°58.0`	20.25	данные отсутствуют	16:24:090704:3472	данные отсутствуют
11	1.1.11	1.1.12	80°34.2`	20.26	данные отсутствуют	16:24:090704:3472	данные отсутствуют
12	1.1.12	1.1.13	80°25.3`	20.25	данные отсутствуют	16:24:090704:3472	данные отсутствуют
13	1.1.13	1.1.14	104°27.9`	22.38	данные отсутствуют	16:24:090704:3472	данные отсутствуют
14	1.1.14	1.1.15	80°55.1`	20.33	данные отсутствуют	16:24:090704:3472	данные отсутствуют
15	1.1.15	1.1.16	80°50.0`	20.34	данные отсутствуют	16:24:090704:3472	данные отсутствуют
16	1.1.16	1.1.17	79°22.2`	20.33	данные отсутствуют	16:24:090704:3472	данные отсутствуют
17	1.1.17	1.1.18	78°53.0`	20.33	данные отсутствуют	16:24:090704:3472	данные отсутствуют
18	1.1.18	1.1.19	78°46.4`	20.34	данные отсутствуют	16:24:090704:3472	данные отсутствуют
19	1.1.19	1.1.20	78°51.7`	20.34	данные отсутствуют	16:24:090704:3472	данные отсутствуют
20	1.1.20	1.1.21	77°30.5`	20.34	данные отсутствуют	16:24:090704:3472	данные отсутствуют

ДОКУМЕНТ ПОДПИСАН
ЭЛЕКТРОННОЙ ПОДПИСЬЮ
Сертификат: 0091AAF5A599507BC7E6D39D2DFA052F9A
Владелец: ФЕДЕРАЛЬНАЯ СЛУЖБА ГОСУДАРСТВЕННОЙ РЕГИСТРАЦИИ, КАДАСТРА И КАРТОГРАФИИ
Действителен: с 16.09.2025 по 10.12.2026

полное наименование должности		инициалы, фамилия

РТ, г. Казань ул. Оренбургский тракт,
д. 8Д, помещ. 1007
Тел: (843) 206-51-73
E-mail: info@contrust.bz

CON TRUST

ОГРН 1151690036574
ИНН 1659158802
КПП 168401001

Земельный участок
вид объекта недвижимости

Лист № 2 раздела 3.1	Всего листов раздела 3.1: 8	Всего разделов: 8	Всего листов выписки: 54

19.01.2026г. № КУВИ-001/2026-4618114	
Кадастровый номер:	16:24:090704:3473

1	2	3	4	5	6	7	8
21	1.1.21	1.1.22	77°39.4`	20.35	данные отсутствуют	16:24:090704:3472	данные отсутствуют
22	1.1.22	1.1.23	77°20.2`	20.34	данные отсутствуют	16:24:090704:3472	данные отсутствуют
23	1.1.23	1.1.24	75°14.1`	20.21	данные отсутствуют	16:24:090704:3472	данные отсутствуют
24	1.1.24	1.1.25	75°8.2`	20	данные отсутствуют	16:24:090704:3472	данные отсутствуют
25	1.1.25	1.1.26	76°1.6`	20	данные отсутствуют	16:24:090704:3472	данные отсутствуют
26	1.1.26	1.1.27	77°47.8`	20.01	данные отсутствуют	16:24:090704:3472	данные отсутствуют
27	1.1.27	1.1.28	77°40.7`	20.01	данные отсутствуют	16:24:090704:3472	данные отсутствуют
28	1.1.28	1.1.29	77°16.1`	20.01	данные отсутствуют	16:24:090704:3472	данные отсутствуют
29	1.1.29	1.1.30	77°35.3`	20.01	данные отсутствуют	16:24:090704:3472	данные отсутствуют
30	1.1.30	1.1.31	77°14.1`	20	данные отсутствуют	16:24:090704:3472	данные отсутствуют
31	1.1.31	1.1.32	75°40.3`	20	данные отсутствуют	16:24:090704:3472	данные отсутствуют
32	1.1.32	1.1.33	74°38.2`	20	данные отсутствуют	16:24:090704:3472	данные отсутствуют
33	1.1.33	1.1.34	72°32.0`	20.02	данные отсутствуют	16:24:090704:3472	данные отсутствуют
34	1.1.34	1.1.35	73°38.3`	20.02	данные отсутствуют	16:24:090704:3472	данные отсутствуют
35	1.1.35	1.1.36	75°43.6`	20	данные отсутствуют	16:24:090704:3472	данные отсутствуют
36	1.1.36	1.1.37	76°1.6`	20	данные отсутствуют	16:24:090704:3472	данные отсутствуют
37	1.1.37	1.1.38	65°12.2`	13.62	данные отсутствуют	16:24:090704:3472	данные отсутствуют
38	1.1.38	1.1.39	144°49.4`	27.69	данные отсутствуют	16:24:090704:3464(2)	данные отсутствуют
39	1.1.38	1.1.38			данные отсутствуют	16:24:090704:3463(1)	данные отсутствуют
40	1.1.39	1.1.40	152°9.4`	119.98	данные отсутствуют	16:24:090704:3464(2)	данные отсутствуют
41	1.1.40	1.1.41	237°44.4`	33.12	данные отсутствуют	16:24:050801:97	данные отсутствуют
42	1.1.41	1.1.42	235°24.5`	1.06	данные отсутствуют	16:24:050801:97	данные отсутствуют
43	1.1.42	1.1.43	237°41.2`	28.4	данные отсутствуют	16:24:050801:97	данные отсутствуют
44	1.1.43	1.1.44	139°42.6`	38.32	данные отсутствуют	16:24:050801:97	данные отсутствуют
45	1.1.44	1.1.45	152°27.3`	30.08	данные отсутствуют	16:24:050801:97	данные отсутствуют
46	1.1.45	1.1.46	167°9.1`	8.54	данные отсутствуют	16:24:050801:97	данные отсутствуют
47	1.1.46	1.1.47	185°7.3`	13.33	данные отсутствуют	16:24:050801:97	данные отсутствуют
48	1.1.47	1.1.48	195°56.4`	13.87	данные отсутствуют	16:24:050801:97	данные отсутствуют
49	1.1.48	1.1.49	208°57.3`	14.48	данные отсутствуют	16:24:050801:97	данные отсутствуют

полное наименование должности	ДОКУМЕНТ ПОДПИСАН ЭЛЕКТРОННОЙ ПОДПИСЬЮ Сертификат: 0091AAF5A599507BC7E6D39D2DFA052F9A Владелец: ФЕДЕРАЛЬНАЯ СЛУЖБА ГОСУДАРСТВЕННОЙ РЕГИСТРАЦИИ, КАДАСТРА И КАРТОГРАФИИ Действителен: с 16.09.2025 по 10.12.2026	инициалы, фамилия

Лист 14

Земельный участок
вид объекта недвижимости

Лист № 3 раздела 3.1	Всего листов раздела 3.1: 8	Всего разделов: 8	Всего листов выписки: 54

19.01.2026г. № КУВИ-001/2026-4618114	
Кадастровый номер:	16:24:090704:3473

1	2	3	4	5	6	7	8
50	1.1.49	1.1.50	213°35.9`	6.87	данные отсутствуют	16:24:050801:97	данные отсутствуют
51	1.1.50	1.1.51	220°45.2`	36	данные отсутствуют	16:24:050801:97	данные отсутствуют
52	1.1.51	1.1.52	201°58.1`	17.13	данные отсутствуют	16:24:050801:97	данные отсутствуют
53	1.1.52	1.1.53	174°57.2`	7.05	данные отсутствуют	16:24:050801:97	данные отсутствуют
54	1.1.53	1.1.54	160°40.9`	38.36	данные отсутствуют	16:24:050801:97	данные отсутствуют
55	1.1.54	1.1.55	169°4.3`	20.68	данные отсутствуют	16:24:050801:97	данные отсутствуют
56	1.1.55	1.1.56	180°0.0`	6.43	данные отсутствуют	16:24:050801:97	данные отсутствуют
57	1.1.56	1.1.57	198°3.0`	14.59	данные отсутствуют	16:24:050801:97	данные отсутствуют
58	1.1.57	1.1.58	205°10.9`	14.81	данные отсутствуют	16:24:050801:97	данные отсутствуют
59	1.1.58	1.1.59	221°35.0`	14.48	данные отсутствуют	16:24:050801:97	данные отсутствуют
60	1.1.59	1.1.60	218°1.3`	14.43	данные отсутствуют	16:24:050801:97	данные отсутствуют
61	1.1.60	1.1.61	224°43.3`	11.65	данные отсутствуют	16:24:050801:97	данные отсутствуют
62	1.1.61	1.1.62	236°35.4`	9.08	данные отсутствуют	16:24:050801:97	данные отсутствуют
63	1.1.62	1.1.63	265°29.2`	2.29	данные отсутствуют	16:24:090704:354(1)	адрес отсутствует
64	1.1.63	1.1.64	303°57.2`	16.35	данные отсутствуют	16:24:090704:354(1)	адрес отсутствует
65	1.1.63	1.1.63			данные отсутствуют	16:24:050801:2126	адрес отсутствует
66	1.1.64	1.1.65	299°12.4`	20.86	данные отсутствуют	16:24:090704:354(1)	адрес отсутствует
67	1.1.65	1.1.66	291°50.2`	21.21	данные отсутствуют	16:24:090704:354(1)	адрес отсутствует
68	1.1.66	1.1.67	284°15.6`	21.15	данные отсутствуют	16:24:090704:354(1)	адрес отсутствует
69	1.1.67	1.1.68	283°2.5`	1.82	данные отсутствуют	16:24:090704:354(1)	адрес отсутствует
70	1.1.68	1.1.69	312°9.1`	4.41	данные отсутствуют	данные отсутствуют	данные отсутствуют
71	1.1.68	1.1.68			данные отсутствуют	16:24:050601:11522(1)	адрес отсутствует
72	1.1.69	1.1.70	310°35.3`	19.21	данные отсутствуют	данные отсутствуют	данные отсутствуют
73	1.1.70	1.1.71	303°46.1`	26.03	данные отсутствуют	данные отсутствуют	данные отсутствуют
74	1.1.71	1.1.72	292°49.9`	11.67	данные отсутствуют	данные отсутствуют	данные отсутствуют
75	1.1.72	1.1.73	277°27.2`	19.27	данные отсутствуют	данные отсутствуют	данные отсутствуют
76	1.1.73	1.1.74	268°54.9`	28.52	данные отсутствуют	данные отсутствуют	данные отсутствуют
77	1.1.74	1.1.75	263°55.7`	23.63	данные отсутствуют	данные отсутствуют	данные отсутствуют
78	1.1.75	1.1.76	264°5.2`	24.27	данные отсутствуют	данные отсутствуют	данные отсутствуют

полное наименование должности	ДОКУМЕНТ ПОДПИСАН ЭЛЕКТРОННОЙ ПОДПИСЬЮ Сертификат: 0091AAF5A599507BC7E6D39D2DFA052F9A Владелец: ФЕДЕРАЛЬНАЯ СЛУЖБА ГОСУДАРСТВЕННОЙ РЕГИСТРАЦИИ, КАДАСТРА И КАРТОГРАФИИ Действителен: с 16.09.2025 по 10.12.2026	инициалы, фамилия

РТ, г. Казань ул. Оренбургский тракт,
д. 8Д, помещ. 1007
Тел: (843) 206-51-73
E-mail: info@contrust.bz

CON TRUST

ОГРН 1151690036574
ИНН 1659158802
КПП 168401001

Земельный участок
вид объекта недвижимости

Лист № 4 раздела 3.1	Всего листов раздела 3.1: 8	Всего разделов: 8	Всего листов выписки: 54

19.01.2026г. № КУВИ-001/2026-4618114	
Кадастровый номер:	16:24:090704:3473

1	2	3	4	5	6	7	8
79	1.1.76	1.1.77	271°37.1`	19.11	данные отсутствуют	данные отсутствуют	данные отсутствуют
80	1.1.77	1.1.78	294°10.0`	9.72	данные отсутствуют	данные отсутствуют	данные отсутствуют
81	1.1.78	1.1.79	319°19.9`	16.48	данные отсутствуют	данные отсутствуют	данные отсутствуют
82	1.1.79	1.1.80	327°27.9`	13.07	данные отсутствуют	данные отсутствуют	данные отсутствуют
83	1.1.80	1.1.81	313°7.6`	13.84	данные отсутствуют	данные отсутствуют	данные отсутствуют
84	1.1.81	1.1.82	284°51.7`	7.91	данные отсутствуют	данные отсутствуют	данные отсутствуют
85	1.1.82	1.1.83	261°41.9`	7.06	данные отсутствуют	данные отсутствуют	данные отсутствуют
86	1.1.83	1.1.84	249°4.3`	4.14	данные отсутствуют	данные отсутствуют	данные отсутствуют
87	1.1.84	1.1.85	220°56.5`	8.59	данные отсутствуют	данные отсутствуют	данные отсутствуют
88	1.1.85	1.1.86	195°58.4`	14.06	данные отсутствуют	данные отсутствуют	данные отсутствуют
89	1.1.86	1.1.87	200°0.1`	18.62	данные отсутствуют	данные отсутствуют	данные отсутствуют
90	1.1.87	1.1.88	204°30.9`	15.38	данные отсутствуют	данные отсутствуют	данные отсутствуют
91	1.1.88	1.1.89	215°32.0`	12.94	данные отсутствуют	данные отсутствуют	данные отсутствуют
92	1.1.89	1.1.90	229°28.0`	9.17	данные отсутствуют	данные отсутствуют	данные отсутствуют
93	1.1.90	1.1.91	238°58.4`	12.71	данные отсутствуют	данные отсутствуют	данные отсутствуют
94	1.1.91	1.1.92	264°37.9`	10.15	данные отсутствуют	данные отсутствуют	данные отсутствуют
95	1.1.92	1.1.93	273°19.6`	8.27	данные отсутствуют	данные отсутствуют	данные отсутствуют
96	1.1.93	1.1.94	279°50.5`	17.38	данные отсутствуют	данные отсутствуют	данные отсутствуют
97	1.1.94	1.1.95	287°25.9`	20.06	данные отсутствуют	данные отсутствуют	данные отсутствуют
98	1.1.95	1.1.96	290°18.8`	20.25	данные отсутствуют	данные отсутствуют	данные отсутствуют
99	1.1.96	1.1.97	279°30.9`	21.29	данные отсутствуют	данные отсутствуют	данные отсутствуют
100	1.1.97	1.1.98	281°22.4`	17.49	данные отсутствуют	данные отсутствуют	данные отсутствуют
101	1.1.98	1.1.99	273°57.6`	14.62	данные отсутствуют	данные отсутствуют	данные отсутствуют
102	1.1.99	1.1.100	261°55.7`	14.03	данные отсутствуют	данные отсутствуют	данные отсутствуют
103	1.1.100	1.1.101	248°31.6`	12.35	данные отсутствуют	данные отсутствуют	данные отсутствуют
104	1.1.101	1.1.102	239°11.3`	15.58	данные отсутствуют	данные отсутствуют	данные отсутствуют
105	1.1.102	1.1.103	236°26.8`	28.97	данные отсутствуют	данные отсутствуют	данные отсутствуют
106	1.1.103	1.1.104	235°24.5`	17.61	данные отсутствуют	данные отсутствуют	данные отсутствуют
107	1.1.104	1.1.105	229°0.3`	41.2	данные отсутствуют	данные отсутствуют	данные отсутствуют

ДОКУМЕНТ ПОДПИСАН
ЭЛЕКТРОННОЙ ПОДПИСЬЮ
Сертификат: 0091AAF5A599507BC7E6D39D2DFA052F9A
Владелец: ФЕДЕРАЛЬНАЯ СЛУЖБА ГОСУДАРСТВЕННОЙ РЕГИСТРАЦИИ, КАДАСТРА И КАРТОГРАФИИ
Действителен: с 16.09.2025 по 10.12.2026

полное наименование должности		инициалы, фамилия

РТ, г. Казань ул. Оренбургский тракт,
д. 8Д, помещ. 1007
Тел: (843) 206-51-73
E-mail: info@contrust.bz

CON TRUST

ОГРН 1151690036574
ИНН 1659158802
КПП 168401001

Земельный участок
вид объекта недвижимости

Лист № 5 раздела 3.1	Всего листов раздела 3.1: 8	Всего разделов: 8	Всего листов выписки: 54

19.01.2026г. № КУВИ-001/2026-4618114	
Кадастровый номер:	16:24:090704:3473

1	2	3	4	5	6	7	8
108	1.1.105	1.1.106	225°21.7`	34.83	данные отсутствуют	данные отсутствуют	данные отсутствуют
109	1.1.106	1.1.107	224°59.2`	29.71	данные отсутствуют	данные отсутствуют	данные отсутствуют
110	1.1.107	1.1.108	221°23.8`	8.67	данные отсутствуют	данные отсутствуют	данные отсутствуют
111	1.1.108	1.1.109	225°27.7`	57.03	данные отсутствуют	данные отсутствуют	данные отсутствуют
112	1.1.109	1.1.110	224°12.2`	56.47	данные отсутствуют	данные отсутствуют	данные отсутствуют
113	1.1.110	1.1.111	223°37.7`	30.44	данные отсутствуют	данные отсутствуют	данные отсутствуют
114	1.1.111	1.1.112	225°52.0`	4.21	данные отсутствуют	данные отсутствуют	данные отсутствуют
115	1.1.112	1.1.113	338°19.7`	5.77	данные отсутствуют	16:24:090704:353	адрес отсутствует
116	1.1.112	1.1.112			данные отсутствуют	16:24:050601:11522(1)	адрес отсутствует
117	1.1.113	1.1.114	338°20.0`	1.57	данные отсутствуют	16:24:090704:353	адрес отсутствует
118	1.1.114	1.1.115	338°9.6`	2.77	данные отсутствуют	16:24:090704:353	адрес отсутствует
119	1.1.115	1.1.116	334°14.6`	5.71	данные отсутствуют	16:24:090704:353	адрес отсутствует
120	1.1.116	1.1.117	333°33.2`	4.29	данные отсутствуют	16:24:090704:353	адрес отсутствует
121	1.1.117	1.1.118	336°12.8`	5.63	данные отсутствуют	16:24:090704:353	адрес отсутствует
122	1.1.118	1.1.119	335°41.9`	9.96	данные отсутствуют	16:24:090704:353	адрес отсутствует
123	1.1.119	1.1.120	336°32.3`	10.57	данные отсутствуют	16:24:090704:353	адрес отсутствует
124	1.1.120	1.1.121	358°56.6`	49.94	данные отсутствуют	16:24:090704:6292(4)	адрес отсутствует
125	1.1.120	1.1.120			данные отсутствуют	16:24:090704:3607(2)	Республика Татарстан (Татарстан), г.Казань, ул.Тельмана, д.40, кв.4
126	1.1.121	1.1.122	8°36.8`	195.75	данные отсутствуют	16:24:090704:6292(4)	адрес отсутствует
127	1.1.122	1.1.1	13°13.0`	207.1	данные отсутствуют	16:24:090704:6292(4)	адрес отсутствует
128	2.1.1	2.1.2	115°8.7`	11.91	данные отсутствуют	16:24:090704:2661	данные отсутствуют
129	2.1.2	2.1.3	115°9.7`	21	данные отсутствуют	16:24:090704:2661	данные отсутствуют
130	2.1.3	2.1.4	112°40.6`	13.12	данные отсутствуют	16:24:090704:2661	данные отсутствуют
131	2.1.4	2.1.5	90°0.0`	8.29	данные отсутствуют	16:24:090704:2661	данные отсутствуют
132	2.1.5	2.1.6	90°0.0`	9.5	данные отсутствуют	16:24:090704:2661	данные отсутствуют
133	2.1.6	2.1.7	85°45.8`	8.93	данные отсутствуют	16:24:090704:2661	данные отсутствуют
134	2.1.7	2.1.8	65°5.0`	9.02	данные отсутствуют	16:24:090704:2661	данные отсутствуют
135	2.1.8	2.1.9	69°3.2`	12.34	данные отсутствуют	16:24:090704:2661	данные отсутствуют
136	2.1.9	2.1.10	68°19.7`	12.27	данные отсутствуют	16:24:090704:2661	данные отсутствуют

полное наименование должности	ДОКУМЕНТ ПОДПИСАН ЭЛЕКТРОННОЙ ПОДПИСЬЮ Сертификат: 0091AAF5A599507BC7E6D39D2DFA052F9A Владелец: ФЕДЕРАЛЬНАЯ СЛУЖБА ГОСУДАРСТВЕННОЙ РЕГИСТРАЦИИ, КАДАСТРА И КАРТОГРАФИИ Действителен: с 16.09.2025 по 10.12.2026	инициалы, фамилия

Лист 17

Земельный участок
вид объекта недвижимости

Лист № 6 раздела 3.1	Всего листов раздела 3.1: 8	Всего разделов: 8	Всего листов выписки: 54

19.01.2026г. № КУВИ-001/2026-4618114	
Кадастровый номер:	16:24:090704:3473

1	2	3	4	5	6	7	8
137	2.1.10	2.1.11	81°44.0`	8.28	данные отсутствуют	16:24:090704:2661	данные отсутствуют
138	2.1.11	2.1.12	109°12.2`	9.42	данные отсутствуют	16:24:090704:2661	данные отсутствуют
139	2.1.12	2.1.13	170°30.8`	11.65	данные отсутствуют	16:24:090704:2661	данные отсутствуют
140	2.1.13	2.1.14	169°25.3`	10.29	данные отсутствуют	16:24:090704:2661	данные отсутствуют
141	2.1.14	2.1.15	159°39.1`	12.88	данные отсутствуют	16:24:090704:2661	данные отсутствуют
142	2.1.15	2.1.16	150°1.0`	14.03	данные отсутствуют	16:24:090704:2661	данные отсутствуют
143	2.1.16	2.1.17	143°27.7`	11.77	данные отсутствуют	16:24:090704:2661	данные отсутствуют
144	2.1.17	2.1.18	126°28.4`	11.83	данные отсутствуют	16:24:090704:2661	данные отсутствуют
145	2.1.18	2.1.19	115°39.7`	21.84	данные отсутствуют	16:24:090704:2661	данные отсутствуют
146	2.1.19	2.1.20	97°3.1`	20.44	данные отсутствуют	16:24:090704:2661	данные отсутствуют
147	2.1.20	2.1.21	101°39.5`	6.43	данные отсутствуют	16:24:090704:2661	данные отсутствуют
148	2.1.21	2.1.22	96°13.6`	12.17	данные отсутствуют	16:24:090704:2661	данные отсутствуют
149	2.1.22	2.1.23	121°39.0`	9.74	данные отсутствуют	16:24:090704:2661	данные отсутствуют
150	2.1.23	2.1.24	126°36.2`	9.49	данные отсутствуют	16:24:090704:2661	данные отсутствуют
151	2.1.24	2.1.25	149°7.0`	11.1	данные отсутствуют	16:24:090704:2661	данные отсутствуют
152	2.1.25	2.1.26	150°56.6`	19.54	данные отсутствуют	16:24:090704:2661	данные отсутствуют
153	2.1.26	2.1.27	144°11.4`	14.17	данные отсутствуют	16:24:090704:2661	данные отсутствуют
154	2.1.27	2.1.28	148°39.5`	9.61	данные отсутствуют	16:24:090704:2661	данные отсутствуют
155	2.1.28	2.1.29	145°45.0`	23.84	данные отсутствуют	16:24:090704:2661	данные отсутствуют
156	2.1.29	2.1.30	143°47.6`	23.68	данные отсутствуют	16:24:090704:2661	данные отсутствуют
157	2.1.30	2.1.31	133°4.9`	12.03	данные отсутствуют	16:24:090704:2661	данные отсутствуют
158	2.1.31	2.1.32	129°34.0`	18.96	данные отсутствуют	16:24:090704:2661	данные отсутствуют
159	2.1.32	2.1.33	117°21.2`	17.89	данные отсутствуют	16:24:090704:2661	данные отсутствуют
160	2.1.33	2.1.34	93°4.5`	12.12	данные отсутствуют	16:24:090704:2661	данные отсутствуют
161	2.1.34	2.1.35	129°43.6`	141.77	данные отсутствуют	16:24:090704:3464(1)	данные отсутствуют
162	2.1.35	2.1.36	144°50.0`	78.29	данные отсутствуют	16:24:090704:3464(1)	данные отсутствуют
163	2.1.36	2.1.37	255°40.1`	17.94	данные отсутствуют	16:24:090704:3472	данные отсутствуют
164	2.1.36	2.1.36			данные отсутствуют	16:24:090704:3463(1)	данные отсутствуют
165	2.1.37	2.1.38	258°37.7`	20.03	данные отсутствуют	16:24:090704:3472	данные отсутствуют

полное наименование должности	ДОКУМЕНТ ПОДПИСАН ЭЛЕКТРОННОЙ ПОДПИСЬЮ Сертификат: 0091AAF5A599507BC7E6D39D2DFA052F9A Владелец: ФЕДЕРАЛЬНАЯ СЛУЖБА ГОСУДАРСТВЕННОЙ РЕГИСТРАЦИИ, КАДАСТРА И КАРТОГРАФИИ Действителен: с 16.09.2025 по 10.12.2026	инициалы, фамилия

РТ, г. Казань ул. Оренбургский тракт,
д. 8Д, помещ. 1007
Тел: (843) 206-51-73
E-mail: info@contrust.bz

CON TRUST

ОГРН 1151690036574
ИНН 1659158802
КПП 168401001

Земельный участок
вид объекта недвижимости

Лист № 7 раздела 3.1	Всего листов раздела 3.1: 8	Всего разделов: 8	Всего листов выписки: 54

19.01.2026г. № КУВИ-001/2026-4618114

Кадастровый номер: 16:24:090704:3473

1	2	3	4	5	6	7	8
166	2.1.38	2.1.39	256°47.5`	20	данные отсутствуют	16:24:090704:3472	данные отсутствуют
167	2.1.39	2.1.40	255°13.6`	20	данные отсутствуют	16:24:090704:3472	данные отсутствуют
168	2.1.40	2.1.41	254°6.1`	20.01	данные отсутствуют	16:24:090704:3472	данные отсутствуют
169	2.1.41	2.1.42	253°43.2`	20.01	данные отсутствуют	16:24:090704:3472	данные отсутствуют
170	2.1.42	2.1.43	254°11.5`	20.01	данные отсутствуют	16:24:090704:3472	данные отсутствуют
171	2.1.43	2.1.44	253°57.4`	20.01	данные отсутствуют	16:24:090704:3472	данные отсутствуют
172	2.1.44	2.1.45	254°40.3`	20.01	данные отсутствуют	16:24:090704:3472	данные отсутствуют
173	2.1.45	2.1.46	256°26.2`	20	данные отсутствуют	16:24:090704:3472	данные отсутствуют
174	2.1.46	2.1.47	257°21.2`	20.01	данные отсутствуют	16:24:090704:3472	данные отсутствуют
175	2.1.47	2.1.48	256°10.3`	20	данные отсутствуют	16:24:090704:3472	данные отсутствуют
176	2.1.48	2.1.49	256°53.7`	19.85	данные отсутствуют	16:24:090704:3472	данные отсутствуют
177	2.1.49	2.1.50	256°13.0`	19.73	данные отсутствуют	16:24:090704:3472	данные отсутствуют
178	2.1.50	2.1.51	255°58.7`	19.73	данные отсутствуют	16:24:090704:3472	данные отсутствуют
179	2.1.51	2.1.52	255°57.0`	19.73	данные отсутствуют	16:24:090704:3472	данные отсутствуют
180	2.1.52	2.1.53	256°4.1`	19.73	данные отсутствуют	16:24:090704:3472	данные отсутствуют
181	2.1.53	2.1.54	255°52.3`	19.75	данные отсутствуют	16:24:090704:3472	данные отсутствуют
182	2.1.54	2.1.55	256°43.9`	19.74	данные отсутствуют	16:24:090704:3472	данные отсутствуют
183	2.1.55	2.1.56	257°11.3`	19.75	данные отсутствуют	16:24:090704:3472	данные отсутствуют
184	2.1.56	2.1.57	263°58.4`	19.81	данные отсутствуют	16:24:090704:3472	данные отсутствуют
185	2.1.57	2.1.58	258°0.8`	19.74	данные отсутствуют	16:24:090704:3472	данные отсутствуют
186	2.1.58	2.1.59	241°35.0`	20.76	данные отсутствуют	16:24:090704:3472	данные отсутствуют
187	2.1.59	2.1.60	261°32.3`	19.78	данные отсутствуют	16:24:090704:3472	данные отсутствуют
188	2.1.60	2.1.61	261°11.2`	19.77	данные отсутствуют	16:24:090704:3472	данные отсутствуют
189	2.1.61	2.1.62	262°53.2`	19.78	данные отсутствуют	16:24:090704:3472	данные отсутствуют
190	2.1.62	2.1.63	286°5.8`	21.78	данные отсутствуют	16:24:090704:3472	данные отсутствуют
191	2.1.63	2.1.64	264°35.6`	19.74	данные отсутствуют	16:24:090704:3472	данные отсутствуют
192	2.1.64	2.1.65	263°24.7`	19.7	данные отсутствуют	16:24:090704:3472	данные отсутствуют
193	2.1.65	2.1.66	262°49.4`	19.69	данные отсутствуют	16:24:090704:3472	данные отсутствуют
194	2.1.66	2.1.67	263°5.0`	19.68	данные отсутствуют	16:24:090704:5467, 16:24:090704:3472	данные отсутствуют

полное наименование должности	ДОКУМЕНТ ПОДПИСАН ЭЛЕКТРОННОЙ ПОДПИСЬЮ Сертификат: 0091AAF5A599507BC7E6D39D2DFA052F9A Владелец: ФЕДЕРАЛЬНАЯ СЛУЖБА ГОСУДАРСТВЕННОЙ РЕГИСТРАЦИИ, КАДАСТРА И КАРТОГРАФИИ Действителен: с 16.09.2025 по 10.12.2026	инициалы, фамилия

РТ, г. Казань ул. Оренбургский тракт,
д. 8Д, помещ. 1007
Тел: (843) 206-51-73
E-mail: info@contrust.bz

CON TRUST

ОГРН 1151690036574
ИНН 1659158802
КПП 168401001

Земельный участок
вид объекта недвижимости

Лист № 8 раздела 3.1	Всего листов раздела 3.1: 8	Всего разделов: 8	Всего листов выписки: 54

19.01.2026г. № КУВИ-001/2026-4618114	
Кадастровый номер:	16:24:090704:3473

1	2	3	4	5	6	7	8
195	2.1.67	2.1.68	237°40.6`	17.56	данные отсутствуют	16:24:090704:5467, 16:24:090704:3472	данные отсутствуют
196	2.1.68	2.1.69	13°12.0`	7.31	данные отсутствуют	16:24:090704:5467, 16:24:090704:5469	данные отсутствуют
197	2.1.68	2.1.68			данные отсутствуют	16:24:090704:3470	данные отсутствуют
198	2.1.69	2.1.70	14°16.1`	483.37	данные отсутствуют	данные отсутствуют	данные отсутствуют
199	2.1.70	2.1.1	22°13.8`	23.6	данные отсутствуют	16:24:090704:2738	адрес отсутствует

полное наименование должности	ДОКУМЕНТ ПОДПИСАН ЭЛЕКТРОННОЙ ПОДПИСЬЮ Сертификат: 0091AAF5A599507BC7E6D39D2DFA052F9A Владелец: ФЕДЕРАЛЬНАЯ СЛУЖБА ГОСУДАРСТВЕННОЙ РЕГИСТРАЦИИ, КАДАСТРА И КАРТОГРАФИИ Действителен: с 16.09.2025 по 10.12.2026	инициалы, фамилия

РТ, г. Казань ул. Оренбургский тракт,
д. 8Д, помещ. 1007
Тел: (843) 206-51-73
E-mail: info@contrust.bz

CON TRUST

ОГРН 1151690036574
ИНН 1659158802
КПП 168401001

Выписка из Единого государственного реестра недвижимости об объекте недвижимости

Описание местоположения земельного участка

Земельный участок			
вид объекта недвижимости			
Лист № 1 раздела 3.2	Всего листов раздела 3.2: 7	Всего разделов: 8	Всего листов выписки: 54

19.01.2026г. № КУВИ-001/2026-4618114	
Кадастровый номер:	16:24:090704:3473

Сведения о характерных точках границы земельного участка				
Система координат МСК - 16, МСК-16				
Номер точки	Координаты, м		Описание закрепления на местности	Средняя квадратичная погрешность определения координат характерных точек границ земельного участка, м
	X	Y		
1	2	3	4	5
1	452079.67	1306399.3	Закрепление отсутствует	0.2
2	452074.61	1306410.08	Закрепление отсутствует	0.2
3	452065.68	1306429.09	Закрепление отсутствует	0.2
4	452060.62	1306441.2	Закрепление отсутствует	0.2
5	452060.62	1306449.49	Закрепление отсутствует	0.2
6	452060.62	1306458.99	Закрепление отсутствует	0.2
7	452061.28	1306467.9	Закрепление отсутствует	0.2
8	452065.08	1306476.08	Закрепление отсутствует	0.2
9	452069.49	1306487.6	Закрепление отсутствует	0.2
10	452074.02	1306499	Закрепление отсутствует	0.2
11	452075.21	1306507.19	Закрепление отсутствует	0.2
12	452072.11	1306516.09	Закрепление отсутствует	0.2
13	452060.62	1306518.01	Закрепление отсутствует	0.2
14	452050.5	1306519.9	Закрепление отсутствует	0.2
15	452038.42	1306524.38	Закрепление отсутствует	0.2
16	452026.27	1306531.39	Закрепление отсутствует	0.2
17	452016.81	1306538.4	Закрепление отсутствует	0.2
18	452009.78	1306547.91	Закрепление отсутствует	0.2
19	452000.32	1306567.6	Закрепление отсутствует	0.2
20	451997.81	1306587.89	Закрепление отсутствует	0.2
21	451996.51	1306594.19	Закрепление отсутствует	0.2
22	451995.19	1306606.29	Закрепление отсутствует	0.2

полное наименование должности	ДОКУМЕНТ ПОДПИСАН ЭЛЕКТРОННОЙ ПОДПИСЬЮ Сертификат: 0091AAF5A599507BC7E6D39D2DFA052F9A Владелец: ФЕДЕРАЛЬНАЯ СЛУЖБА ГОСУДАРСТВЕННОЙ РЕГИСТРАЦИИ, КАДАСТРА И КАРТОГРАФИИ Действителен: с 16.09.2025 по 10.12.2026	инициалы, фамилия

Лист 21

Земельный участок
вид объекта недвижимости

Лист № 2 раздела 3.2	Всего листов раздела 3.2: 7	Всего разделов: 8	Всего листов выписки: 54

19.01.2026г. № КУВИ-001/2026-4618114	
Кадастровый номер:	16:24:090704:3473

1	2	3	4	5
23	451990.08	1306614.58	Закрепление отсутствует	0.2
24	451984.42	1306622.2	Закрепление отсутствует	0.2
25	451974.89	1306627.9	Закрепление отсутствует	0.2
26	451957.81	1306637.39	Закрепление отсутствует	0.2
27	451946.32	1306645.68	Закрепление отсутствует	0.2
28	451938.11	1306650.68	Закрепление отсутствует	0.2
29	451918.4	1306664.1	Закрепление отсутствует	0.2
30	451899.29	1306678.09	Закрепление отсутствует	0.2
31	451891.07	1306686.88	Закрепление отсутствует	0.2
32	451878.99	1306701.5	Закрепление отсутствует	0.2
33	451870.77	1306717.39	Закрепление отсутствует	0.2
34	451870.12	1306729.49	Закрепление отсутствует	0.2
35	451779.51	1306838.53	Закрепление отсутствует	0.2
36	451715.51	1306883.62	Закрепление отсутствует	0.2
37	451711.07	1306866.24	Закрепление отсутствует	0.2
38	451707.12	1306846.6	Закрепление отсутствует	0.2
39	451702.55	1306827.13	Закрепление отсутствует	0.2
40	451697.45	1306807.79	Закрепление отсутствует	0.2
41	451691.97	1306788.55	Закрепление отсутствует	0.2
42	451686.36	1306769.34	Закрепление отсутствует	0.2
43	451680.91	1306750.09	Закрепление отсутствует	0.2
44	451675.38	1306730.86	Закрепление отсутствует	0.2
45	451670.09	1306711.56	Закрепление отсутствует	0.2
46	451665.4	1306692.12	Закрепление отсутствует	0.2
47	451661.02	1306672.6	Закрепление отсутствует	0.2
48	451656.24	1306653.18	Закрепление отсутствует	0.2
49	451651.74	1306633.85	Закрепление отсутствует	0.2
50	451647.04	1306614.69	Закрепление отсутствует	0.2
51	451642.26	1306595.55	Закрепление отсутствует	0.2

полное наименование должности	ДОКУМЕНТ ПОДПИСАН ЭЛЕКТРОННОЙ ПОДПИСЬЮ Сертификат: 0091AAF5A599507BC7E6D39D2DFA052F9A Владелец: ФЕДЕРАЛЬНАЯ СЛУЖБА ГОСУДАРСТВЕННОЙ РЕГИСТРАЦИИ, КАДАСТРА И КАРТОГРАФИИ Действителен: с 16.09.2025 по 10.12.2026	инициалы, фамилия

Лист 22

Земельный участок
вид объекта недвижимости

Лист № 3 раздела 3.2	Всего листов раздела 3.2: 7	Всего разделов: 8	Всего листов выписки: 54

19.01.2026г. № КУВИ-001/2026-4618114	
Кадастровый номер:	16:24:090704:3473

1	2	3	4	5
52	451637.47	1306576.41	Закрепление отсутствует	0.2
53	451632.72	1306557.26	Закрепление отсутствует	0.2
54	451627.9	1306538.11	Закрепление отсутствует	0.2
55	451623.37	1306518.9	Закрепление отсутствует	0.2
56	451618.99	1306499.64	Закрепление отсутствует	0.2
57	451616.91	1306479.94	Закрепление отсутствует	0.2
58	451612.81	1306460.63	Закрепление отсутствует	0.2
59	451602.93	1306442.37	Закрепление отсутствует	0.2
60	451600.02	1306422.81	Закрепление отсутствует	0.2
61	451596.99	1306403.27	Закрепление отсутствует	0.2
62	451594.54	1306383.64	Закрепление отсутствует	0.2
63	451600.58	1306362.71	Закрепление отсутствует	0.2
64	451598.72	1306343.06	Закрепление отсутствует	0.2
65	451596.46	1306323.49	Закрепление отсутствует	0.2
66	451594	1306303.95	Закрепление отсутствует	0.2
67	451591.63	1306284.41	Закрепление отсутствует	0.2
68	451582.24	1306269.57	Закрепление отсутствует	0.2
69	451589.36	1306271.24	Закрепление отсутствует	0.2
70	452057.82	1306390.37	Закрепление отсутствует	0.2
1	452079.67	1306399.3	Закрепление отсутствует	0.2
1	451499.44	1306250.13	Закрепление отсутствует	0.2
2	451499.44	1306250.18	Закрепление отсутствует	0.2
3	451500.14	1306255.28	Закрепление отсутствует	0.2
4	451502.81	1306275.36	Закрепление отсутствует	0.2
5	451505.24	1306295.48	Закрепление отсутствует	0.2
6	451507.86	1306315.57	Закрепление отсутствует	0.2
7	451510.72	1306335.62	Закрепление отсутствует	0.2
8	451513.48	1306355.7	Закрепление отсутствует	0.2
9	451516.93	1306375.66	Закрепление отсутствует	0.2

полное наименование должности	ДОКУМЕНТ ПОДПИСАН ЭЛЕКТРОННОЙ ПОДПИСЬЮ Сертификат: 0091AAF5A599507BC7E6D39D2DFA052F9A Владелец: ФЕДЕРАЛЬНАЯ СЛУЖБА ГОСУДАРСТВЕННОЙ РЕГИСТРАЦИИ, КАДАСТРА И КАРТОГРАФИИ Действителен: с 16.09.2025 по 10.12.2026	инициалы, фамилия

Лист 23

Земельный участок
вид объекта недвижимости

Лист № 4 раздела 3.2	Всего листов раздела 3.2: 7	Всего разделов: 8	Всего листов выписки: 54

19.01.2026г. № КУВИ-001/2026-4618114	
Кадастровый номер:	16:24:090704:3473

1	2	3	4	5
10	451520.59	1306395.59	Закрепление отсутствует	0.2
11	451523.77	1306415.59	Закрепление отсутствует	0.2
12	451527.09	1306435.58	Закрепление отсутствует	0.2
13	451530.46	1306455.55	Закрепление отсутствует	0.2
14	451524.87	1306477.22	Закрепление отсутствует	0.2
15	451528.08	1306497.3	Закрепление отсутствует	0.2
16	451531.32	1306517.38	Закрепление отсутствует	0.2
17	451535.07	1306537.36	Закрепление отсутствует	0.2
18	451538.99	1306557.31	Закрепление отсутствует	0.2
19	451542.95	1306577.26	Закрепление отсутствует	0.2
20	451546.88	1306597.22	Закрепление отсутствует	0.2
21	451551.28	1306617.08	Закрепление отсутствует	0.2
22	451555.63	1306636.96	Закрепление отсутствует	0.2
23	451560.09	1306656.81	Закрепление отсутствует	0.2
24	451565.24	1306676.35	Закрепление отсутствует	0.2
25	451570.37	1306695.68	Закрепление отсутствует	0.2
26	451575.2	1306715.09	Закрепление отсутствует	0.2
27	451579.43	1306734.65	Закрепление отсутствует	0.2
28	451583.7	1306754.2	Закрепление отсутствует	0.2
29	451588.11	1306773.72	Закрепление отсутствует	0.2
30	451592.41	1306793.26	Закрепление отсутствует	0.2
31	451596.83	1306812.77	Закрепление отсутствует	0.2
32	451601.78	1306832.15	Закрепление отсутствует	0.2
33	451607.08	1306851.44	Закрепление отсутствует	0.2
34	451613.09	1306870.54	Закрепление отсутствует	0.2
35	451618.73	1306889.75	Закрепление отсутствует	0.2
36	451623.66	1306909.13	Закрепление отсутствует	0.2
37	451628.49	1306928.54	Закрепление отсутствует	0.2
38	451634.2	1306940.9	Закрепление отсутствует	0.2

полное наименование должности	ДОКУМЕНТ ПОДПИСАН ЭЛЕКТРОННОЙ ПОДПИСЬЮ Сертификат: 0091AAF5A599507BC7E6D39D2DFA052F9A Владелец: ФЕДЕРАЛЬНАЯ СЛУЖБА ГОСУДАРСТВЕННОЙ РЕГИСТРАЦИИ, КАДАСТРА И КАРТОГРАФИИ Действителен: с 16.09.2025 по 10.12.2026	инициалы, фамилия

Лист 24

Земельный участок
вид объекта недвижимости

Лист № 5 раздела 3.2	Всего листов раздела 3.2: 7	Всего разделов: 8	Всего листов выписки: 54

19.01.2026г. № КУВИ-001/2026-4618114	
Кадастровый номер:	16:24:090704:3473

1	2	3	4	5
39	451611.57	1306956.85	Закрепление отсутствует	0.2
40	451505.48	1307012.89	Закрепление отсутствует	0.2
41	451487.8	1306984.88	Закрепление отсутствует	0.2
42	451487.2	1306984.01	Закрепление отсутствует	0.2
43	451472.02	1306960.01	Закрепление отсутствует	0.2
44	451442.79	1306984.79	Закрепление отсутствует	0.2
45	451416.12	1306998.7	Закрепление отсутствует	0.2
46	451407.79	1307000.6	Закрепление отсутствует	0.2
47	451394.51	1306999.41	Закрепление отсутствует	0.2
48	451381.17	1306995.6	Закрепление отсутствует	0.2
49	451368.5	1306988.59	Закрепление отсутствует	0.2
50	451362.78	1306984.79	Закрепление отсутствует	0.2
51	451335.51	1306961.29	Закрепление отсутствует	0.2
52	451319.62	1306954.88	Закрепление отсутствует	0.2
53	451312.6	1306955.5	Закрепление отсутствует	0.2
54	451276.4	1306968.19	Закрепление отсутствует	0.2
55	451256.1	1306972.11	Закрепление отсутствует	0.2
56	451249.67	1306972.11	Закрепление отсутствует	0.2
57	451235.8	1306967.59	Закрепление отсутствует	0.2
58	451222.4	1306961.29	Закрепление отсутствует	0.2
59	451211.57	1306951.68	Закрепление отсутствует	0.2
60	451200.2	1306942.79	Закрепление отсутствует	0.2
61	451191.92	1306934.59	Закрепление отсутствует	0.2
62	451186.92	1306927.01	Закрепление отсутствует	0.2
63	451186.74	1306924.73	Закрепление отсутствует	0.2
64	451195.87	1306911.17	Закрепление отсутствует	0.2
65	451206.05	1306892.96	Закрепление отсутствует	0.2
66	451213.94	1306873.27	Закрепление отсутствует	0.2
67	451219.15	1306852.77	Закрепление отсутствует	0.2

ДОКУМЕНТ ПОДПИСАН
ЭЛЕКТРОННОЙ ПОДПИСЬЮ
Сертификат: 0091AAF5A599507BC7E6D39D2DFA052F9A
Владелец: ФЕДЕРАЛЬНАЯ СЛУЖБА ГОСУДАРСТВЕННОЙ РЕГИСТРАЦИИ, КАДАСТРА И КАРТОГРАФИИ
Действителен: с 16.09.2025 по 10.12.2026

полное наименование должности		инициалы, фамилия

Лист 25

Земельный участок
вид объекта недвижимости

Лист № 6 раздела 3.2	Всего листов раздела 3.2: 7	Всего разделов: 8	Всего листов выписки: 54

19.01.2026г. № КУВИ-001/2026-4618114	
Кадастровый номер:	16:24:090704:3473

1	2	3	4	5
68	451219.56	1306851	Закрепление отсутствует	0.2
69	451222.52	1306847.73	Закрепление отсутствует	0.2
70	451235.02	1306833.14	Закрепление отсутствует	0.2
71	451249.49	1306811.5	Закрепление отсутствует	0.2
72	451254.02	1306800.74	Закрепление отсутствует	0.2
73	451256.52	1306781.63	Закрепление отсутствует	0.2
74	451255.98	1306753.12	Закрепление отсутствует	0.2
75	451253.48	1306729.62	Закрепление отсутствует	0.2
76	451250.98	1306705.48	Закрепление отсутствует	0.2
77	451251.52	1306686.38	Закрепление отсутствует	0.2
78	451255.5	1306677.51	Закрепление отсутствует	0.2
79	451268	1306666.77	Закрепление отсутствует	0.2
80	451279.02	1306659.74	Закрепление отсутствует	0.2
81	451288.48	1306649.64	Закрепление отсутствует	0.2
82	451290.51	1306641.99	Закрепление отсутствует	0.2
83	451289.49	1306635	Закрепление отсутствует	0.2
84	451288.01	1306631.13	Закрепление отсутствует	0.2
85	451281.52	1306625.5	Закрепление отсутствует	0.2
86	451268	1306621.63	Закрепление отсутствует	0.2
87	451250.5	1306615.26	Закрепление отсутствует	0.2
88	451236.51	1306608.88	Закрепление отсутствует	0.2
89	451225.98	1306601.36	Закрепление отсутствует	0.2
90	451220.02	1306594.39	Закрепление отсутствует	0.2
91	451213.47	1306583.5	Закрепление отсутствует	0.2
92	451212.52	1306573.39	Закрепление отсутствует	0.2
93	451213	1306565.13	Закрепление отсутствует	0.2
94	451215.97	1306548.01	Закрепление отсутствует	0.2
95	451221.98	1306528.87	Закрепление отсутствует	0.2
96	451229.01	1306509.88	Закрепление отсутствует	0.2

полное наименование должности	ДОКУМЕНТ ПОДПИСАН ЭЛЕКТРОННОЙ ПОДПИСЬЮ Сертификат: 0091AAF5A599507BC7E6D39D2DFA052F9A Владелец: ФЕДЕРАЛЬНАЯ СЛУЖБА ГОСУДАРСТВЕННОЙ РЕГИСТРАЦИИ, КАДАСТРА И КАРТОГРАФИИ Действителен: с 16.09.2025 по 10.12.2026	инициалы, фамилия

Лист 26

Земельный участок
вид объекта недвижимости

Лист № 7 раздела 3.2	Всего листов раздела 3.2: 7	Всего разделов: 8	Всего листов выписки: 54

19.01.2026г. № КУВИ-001/2026-4618114	
Кадастровый номер:	16:24:090704:3473

1	2	3	4	5
97	451232.53	1306488.88	Закрепление отсутствует	0.2
98	451235.98	1306471.73	Закрепление отсутствует	0.2
99	451236.99	1306457.14	Закрепление отсутствует	0.2
100	451235.02	1306443.25	Закрепление отсутствует	0.2
101	451230.5	1306431.76	Закрепление отсутствует	0.2
102	451222.52	1306418.38	Закрепление отсутствует	0.2
103	451206.51	1306394.24	Закрепление отсутствует	0.2
104	451196.51	1306379.74	Закрепление отсутствует	0.2
105	451169.48	1306348.64	Закрепление отсутствует	0.2
106	451145.01	1306323.86	Закрепление отсутствует	0.2
107	451124	1306302.86	Закрепление отсутствует	0.2
108	451117.5	1306297.13	Закрепление отсутствует	0.2
109	451077.5	1306256.48	Закрепление отсутствует	0.2
110	451037.02	1306217.11	Закрепление отсутствует	0.2
111	451014.99	1306196.11	Закрепление отсутствует	0.2
112	451012.06	1306193.09	Закрепление отсутствует	0.2
113	451017.42	1306190.96	Закрепление отсутствует	0.2
114	451018.88	1306190.38	Закрепление отсутствует	0.2
115	451021.45	1306189.35	Закрепление отсутствует	0.2
116	451026.59	1306186.87	Закрепление отсутствует	0.2
117	451030.43	1306184.96	Закрепление отсутствует	0.2
118	451035.58	1306182.69	Закрепление отсутствует	0.2
119	451044.66	1306178.59	Закрепление отсутствует	0.2
120	451054.36	1306174.38	Закрепление отсутствует	0.2
121	451104.29	1306173.46	Закрепление отсутствует	0.2
122	451297.83	1306202.78	Закрепление отсутствует	0.2
1	451499.44	1306250.13	Закрепление отсутствует	0.2

полное наименование должности	ДОКУМЕНТ ПОДПИСАН ЭЛЕКТРОННОЙ ПОДПИСЬЮ Сертификат: 0091AAF5A599507BC7E6D39D2DFA052F9A Владелец: ФЕДЕРАЛЬНАЯ СЛУЖБА ГОСУДАРСТВЕННОЙ РЕГИСТРАЦИИ, КАДАСТРА И КАРТОГРАФИИ Действителен: с 16.09.2025 по 10.12.2026	инициалы, фамилия

РТ, г. Казань ул. Оренбургский тракт,
д. 8Д, помещ. 1007
Тел: (843) 206-51-73
E-mail: info@contrust.bz

CON TRUST

ОГРН 1151690036574
ИНН 1659158802
КПП 168401001

Выписка из Единого государственного реестра недвижимости об объекте недвижимости

Сведения о частях земельного участка

Земельный участок
вид объекта недвижимости

Лист № 1 раздела 4	Всего листов раздела 4: 5	Всего разделов: 8	Всего листов выписки: 54

19.01.2026г. № КУВИ-001/2026-4618114	
Кадастровый номер:	16:24:090704:3473

План (чертеж, схема) части земельного участка	Учетный номер части: 16:24:090704:3473/1

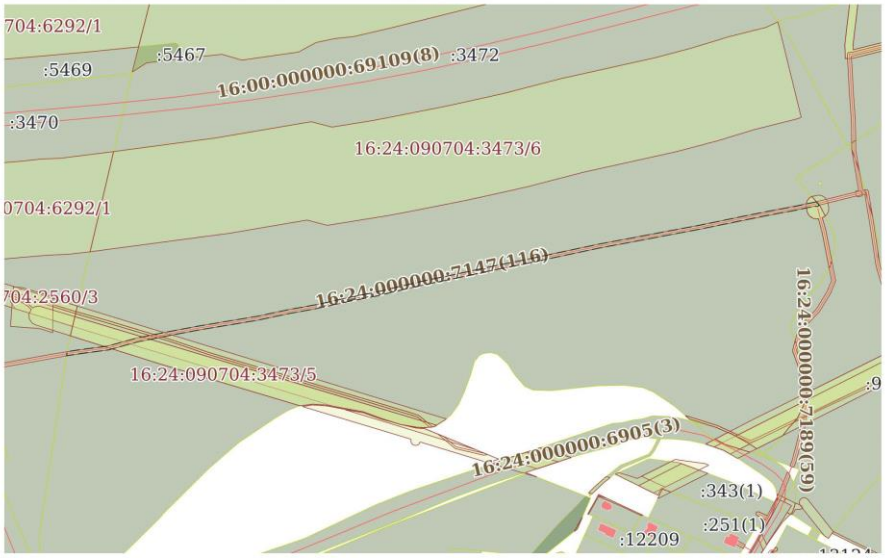

Масштаб 1:5000	Условные обозначения:		

ДОКУМЕНТ ПОДПИСАН
ЭЛЕКТРОННОЙ ПОДПИСЬЮ
Сертификат: 0091AAF5A599507BC7E6D39D2DFA052F9A
Владелец: ФЕДЕРАЛЬНАЯ СЛУЖБА ГОСУДАРСТВЕННОЙ РЕГИСТРАЦИИ, КАДАСТРА И КАРТОГРАФИИ
Действителен: с 16.09.2025 по 10.12.2026

полное наименование должности		инициалы, фамилия

РТ, г. Казань ул. Оренбургский тракт,
д. 8Д, помещ. 1007
Тел: (843) 206-51-73
E-mail: info@contrust.bz

CON TRUST

ОГРН 1151690036574
ИНН 1659158802
КПП 168401001

Земельный участок			
вид объекта недвижимости			
Лист № 2 раздела 4	Всего листов раздела 4: 5	Всего разделов: 8	Всего листов выписки: 54

19.01.2026г. № КУВИ-001/2026-4618114	
Кадастровый номер:	16:24:090704:3473

План (чертеж, схема) части земельного участка	Учетный номер части: 16:24:090704:3473/3

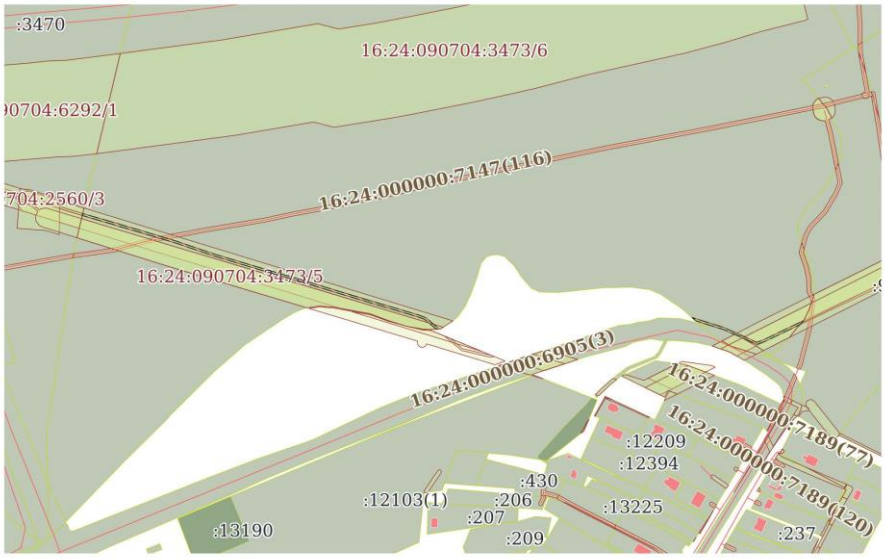

Масштаб 1:5000	Условные обозначения:		

ДОКУМЕНТ ПОДПИСАН
ЭЛЕКТРОННОЙ ПОДПИСЬЮ
Сертификат: 0091AAF5A599507BC7E6D39D2DFA052F9A
Владелец: ФЕДЕРАЛЬНАЯ СЛУЖБА ГОСУДАРСТВЕННОЙ РЕГИСТРАЦИИ, КАДАСТРА И КАРТОГРАФИИ
Действителен: с 16.09.2025 по 10.12.2026

полное наименование должности		инициалы, фамилия

РТ, г. Казань ул. Оренбургский тракт,
д. 8Д, помещ. 1007
Тел: (843) 206-51-73
E-mail: info@contrust.bz

CON TRUST

ОГРН 1151690036574
ИНН 1659158802
КПП 168401001

Земельный участок			
вид объекта недвижимости			
Лист № 3 раздела 4	Всего листов раздела 4: 5	Всего разделов: 8	Всего листов выписки: 54

19.01.2026г. № КУВИ-001/2026-4618114	
Кадастровый номер:	16:24:090704:3473

План (чертеж, схема) части земельного участка	Учетный номер части: 16:24:090704:3473/4

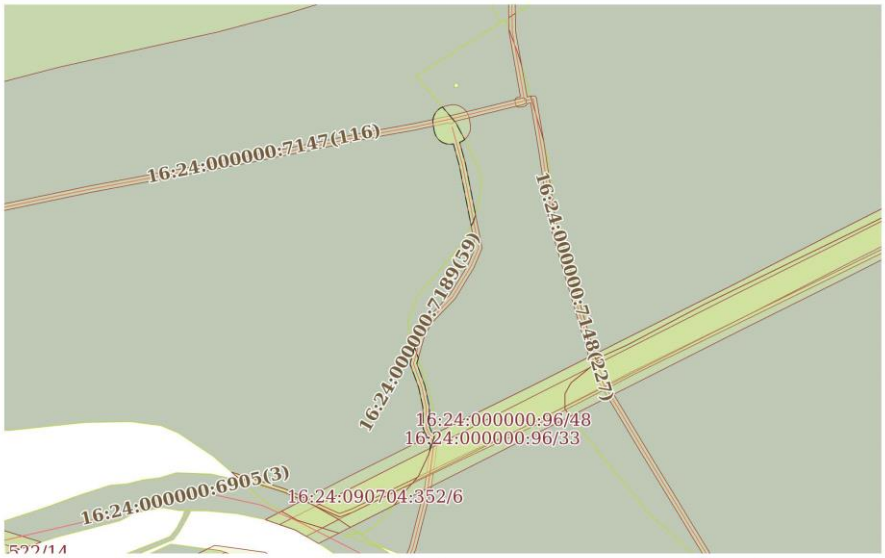

Масштаб 1:3000	Условные обозначения:		

	ДОКУМЕНТ ПОДПИСАН ЭЛЕКТРОННОЙ ПОДПИСЬЮ	
полное наименование должности	Сертификат: 0091AAF5A599507BC7E6D39D2DFA052F9A Владелец: ФЕДЕРАЛЬНАЯ СЛУЖБА ГОСУДАРСТВЕННОЙ РЕГИСТРАЦИИ, КАДАСТРА И КАРТОГРАФИИ Действителен: с 16.09.2025 по 10.12.2026	инициалы, фамилия

РТ, г. Казань ул. Оренбургский тракт,
д. 8Д, помещ. 1007
Тел: (843) 206-51-73
E-mail: info@contrust.bz

CON TRUST

ОГРН 1151690036574
ИНН 1659158802
КПП 168401001

Земельный участок			
вид объекта недвижимости			
Лист № 4 раздела 4	Всего листов раздела 4: 5	Всего разделов: 8	Всего листов выписки: 54

19.01.2026г. № КУВИ-001/2026-4618114	
Кадастровый номер:	16:24:090704:3473

План (чертеж, схема) части земельного участка	Учетный номер части: 16:24:090704:3473/5

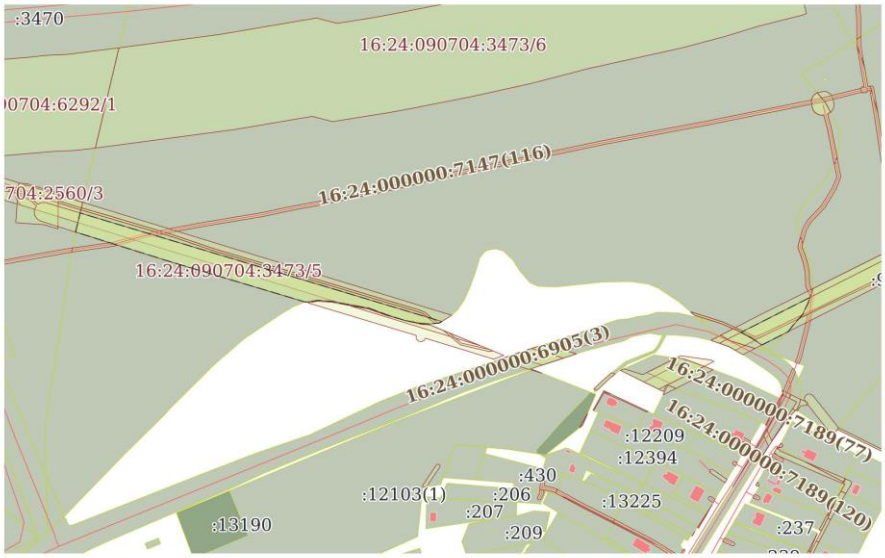

Масштаб 1:5000	Условные обозначения:		

ДОКУМЕНТ ПОДПИСАН
ЭЛЕКТРОННОЙ ПОДПИСЬЮ
Сертификат: 0091AAF5A599507BC7E6D39D2DFA052F9A
Владелец: ФЕДЕРАЛЬНАЯ СЛУЖБА ГОСУДАРСТВЕННОЙ РЕГИСТРАЦИИ, КАДАСТРА И КАРТОГРАФИИ
Действителен: с 16.09.2025 по 10.12.2026

полное наименование должности		инициалы, фамилия

РТ, г. Казань ул. Оренбургский тракт,
д. 8Д, помещ. 1007
Тел: (843) 206-51-73
E-mail: info@contrust.bz

CON TRUST

ОГРН 1151690036574
ИНН 1659158802
КПП 168401001

Земельный участок			
вид объекта недвижимости			
Лист № 5 раздела 4	Всего листов раздела 4: 5	Всего разделов: 8	Всего листов выписки: 54

19.01.2026г. № КУВИ-001/2026-4618114	
Кадастровый номер:	16:24:090704:3473

План (чертеж, схема) части земельного участка	Учетный номер части: 16:24:090704:3473/6

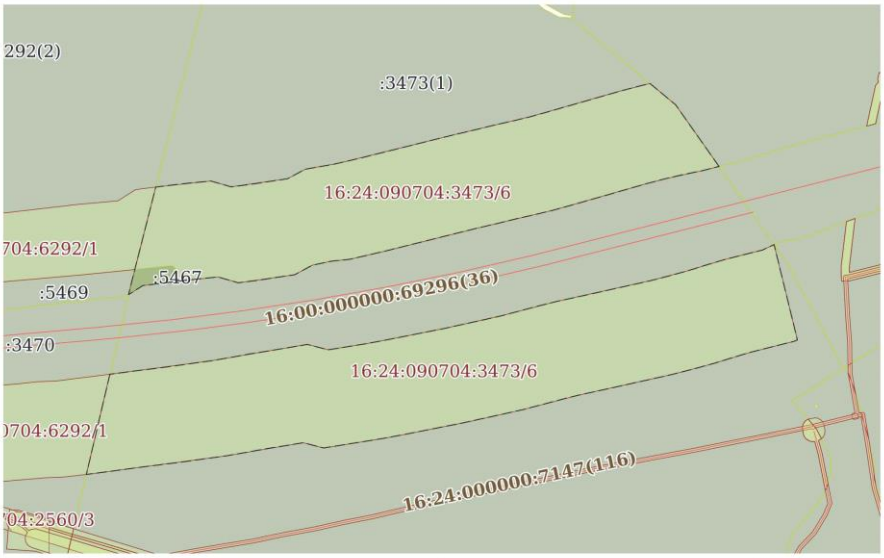

Масштаб 1:5000	Условные обозначения:		

ДОКУМЕНТ ПОДПИСАН
ЭЛЕКТРОННОЙ ПОДПИСЬЮ
Сертификат: 0091AAF5A599507BC7E6D39D2DFA052F9A
Владелец: ФЕДЕРАЛЬНАЯ СЛУЖБА ГОСУДАРСТВЕННОЙ РЕГИСТРАЦИИ, КАДАСТРА И КАРТОГРАФИИ
Действителен: с 16.09.2025 по 10.12.2026

полное наименование должности		инициалы, фамилия

РТ, г. Казань ул. Оренбургский тракт,
д. 8Д, помещ. 1007
Тел: (843) 206-51-73
E-mail: info@contrust.bz

CON TRUST

ОГРН 1151690036574
ИНН 1659158802
КПП 168401001

Выписка из Единого государственного реестра недвижимости об объекте недвижимости

Сведения о частях земельного участка

Земельный участок
вид объекта недвижимости

Лист № 1 раздела 4.1	Всего листов раздела 4.1: 7	Всего разделов: 8	Всего листов выписки: 54

19.01.2026г. № КУВИ-001/2026-4618114	
Кадастровый номер:	16:24:090704:3473

Учетный номер части	Площадь, м2	Содержание ограничения в использовании или ограничения права на объект недвижимости или обременения объекта недвижимости
1	2	3
16:24:090704:3473/1	3190	16:24-6.501
16:24:090704:3473/3	1015	16:24-6.1676
16:24:090704:3473/4	713	16:24-6.1123
16:24:090704:3473/5	8058	вид ограничения (обременения): ограничения прав на земельный участок, предусмотренные статьей 56 Земельного кодекса Российской Федерации; Срок действия: не установлен; реквизиты документа-основания: решение о согласовании границ охранной зоны объекта электросетевого хозяйства от 10.12.2024 № 4160 выдан: Федеральная служба по экологическому, технологическому и атомному надзору (Ростехнадзор); Содержание ограничения (обременения): Постановлением Правительства Российской Федерации №160 от 24.02.2009 г."О порядке установления охранных зон объектов электросетевого хозяйства и особых условий использования земельных участков, расположенных в границах таких зон". В охранных зонах запрещается осуществлять любые действия, которые могут нарушить безопасную работу объектов электросетевого хозяйства, в том числе привести к их повреждению или уничтожению, и (или) повлечь причинение вреда жизни, здоровью граждан и имуществу физических или юридических лиц, а также повлечь нанесение экологического ущерба и возникновение пожаров, в том числе: а) набрасывать на провода и опоры воздушных линий электропередачи посторонние предметы, а также подниматься на опоры воздушных линий электропередачи; б) размещать любые объекты и предметы (материалы) в пределах созданных в соответствии с требованиями нормативно-технических документов проходов и подъездов для доступа к объектам электросетевого хозяйства, а также проводить любые работы и возводить сооружения, которые могут препятствовать доступу к объектам электросетевого хозяйства, без создания необходимых для такого доступа проходов и подъездов; в) находиться в пределах огороженной территории и помещениях распределительных устройств и подстанций, открывать двери и люки распределительных устройств и подстанций, производить переключения и подключения в электрических сетях (указанное требование не распространяется на работников, занятых выполнением разрешенных в установленном порядке работ), разводить огонь в пределах охранных зон вводных и распределительных устройств, подстанций, воздушных линий электропередачи, а также в охранных зонах кабельных линий электропередачи; г) размещать свалки; д) производить работы ударными механизмами, сбрасывать тяжести массой свыше 5 тонн, производить сброс и слив едких и коррозионных веществ и горюче-смазочных материалов (в охранных зонах подземных кабельных линий электропередачи).; Реестровый номер границы: 16:24-6.1738; Вид

полное наименование должности	ДОКУМЕНТ ПОДПИСАН ЭЛЕКТРОННОЙ ПОДПИСЬЮ Сертификат: 0091AAF5A599507BC7E6D39D2DFA052F9A Владелец: ФЕДЕРАЛЬНАЯ СЛУЖБА ГОСУДАРСТВЕННОЙ РЕГИСТРАЦИИ, КАДАСТРА И КАРТОГРАФИИ Действителен: с 16.09.2025 по 10.12.2026	инициалы, фамилия

Лист 33

Земельный участок			
вид объекта недвижимости			
Лист № 2 раздела 4.1	Всего листов раздела 4.1: 7	Всего разделов: 8	Всего листов выписки: 54

19.01.2026г. № КУВИ-001/2026-4618114

Кадастровый номер: 16:24:090704:3473

		объекта реестра границ: Зона с особыми условиями использования территории; Вид зоны по документу: ВКЛ 10 кВ ф.09 ПС Пигали; Тип зоны: Охранная зона объектов электроэнергетики (объектов электросетевого хозяйства и объектов по производству электрической энергии); Номер: 1
16:24:090704:3473/6	131129	вид ограничения (обременения): ограничения прав на земельный участок, предусмотренные статьей 56 Земельного кодекса Российской Федерации; Срок действия: не установлен; реквизиты документа-основания: распоряжение "Об установлении придорожных полос автомобильной дороги общего пользования федерального значения М-12 «Восток» строящаяся скоростная автомобильная дорога Москва - Казань - Екатеринбург - Тюмень на участках км 775+857 - км 786+700, км 789+900 - км 803+436, расположенных в границах Верхнеуслонского, Лаишевского муниципальных районов Республики Татарстан" от 29.10.2024 № 2683-р выдан: Министерство транспорта Российской Федерации Федеральное Дорожное Агентство (РОСАВТОДОР); Содержание ограничения (обременения): Ограничения в соответствии с ст.26 п.8.1, 257-ФЗ от 08.11.2007 г. об автомобильных дорогах и о дорожной деятельности в Российской Федерации и о внесении изменений в отдельные законодательные акты Российской Федерации. 8.1. Лица, осуществляющие строительство, реконструкцию в границах придорожных полос автомобильных дорог объектов капитального строительства, объектов, предназначенных для осуществления дорожной деятельности, объектов дорожного сервиса, установку рекламных конструкций, информационных щитов и указателей без разрешения на строительство (в случае, если для строительства или реконструкции указанных объектов требуется выдача разрешения на строительство), без предусмотренного частью 8 или 8.2 настоящей статьи согласия или с нарушением технических требований и условий, подлежащих обязательному исполнению, по требованию органа, уполномоченного на осуществление государственного строительного надзора, и (или) владельцев автомобильных дорог обязаны прекратить осуществление строительства, реконструкции объектов капитального строительства, установку рекламных конструкций, информационных щитов и указателей, осуществить снос незаконно возведенных объектов и сооружений и привести автомобильные дороги в первоначальное состояние. В случае отказа от исполнения таких требований владельцы автомобильных дорог выполняют работы по ликвидации возведенных объектов или сооружений с последующей компенсацией затрат на выполнение этих работ за счет лиц, виновных в незаконном возведении указанных объектов, сооружений, в соответствии с законодательством Российской Федерации. Порядок осуществления владельцем автомобильной дороги мониторинга соблюдения технических требований и условий, подлежащих обязательному исполнению, устанавливается федеральным органом исполнительной власти, осуществляющим функции по выработке государственной политики и нормативно-правовому регулированию в сфере дорожного хозяйства. Распоряжение Федерального дорожного агентства (РОСАВТОДОР) №2683-р от 29.10.2024 г., размещенного на официальном сайте Федерального дорожного агентства в информационно-коммуникационной сети "Интернет". Почтовый адрес и адрес электронной почты - 127006, Москва, Страстной бульвар, 9, info@russianhighways.ru, тел. +7 (495) 727-11-95); Реестровый номер границы: 16:00-6.4654; Вид объекта

полное наименование должности	ДОКУМЕНТ ПОДПИСАН ЭЛЕКТРОННОЙ ПОДПИСЬЮ Сертификат: 0091AAF5A599507BC7E6D39D2DFA052F9A Владелец: ФЕДЕРАЛЬНАЯ СЛУЖБА ГОСУДАРСТВЕННОЙ РЕГИСТРАЦИИ, КАДАСТРА И КАРТОГРАФИИ Действителен: с 16.09.2025 по 10.12.2026	инициалы, фамилия

Лист 34

Земельный участок
вид объекта недвижимости

Лист № 3 раздела 4.1	Всего листов раздела 4.1: 7	Всего разделов: 8	Всего листов выписки: 54

19.01.2026г. № КУВИ-001/2026-4618114	
Кадастровый номер:	16:24:090704:3473

		реестра границ: Зона с особыми условиями использования территории; Вид зоны по документу: Придорожная полоса автомобильной дороги общего пользования федерального значения М-12 «Восток» на участках км 775+857 – км 786+700, км 789+900 - км 803+436, расположенных в границах Верхнеуслонского, Лаишевского муниципальных районов Республики Татарстан; Тип зоны: Придорожные полосы автомобильных дорог; Номер: 0000000
	Весь	вид ограничения (обременения): ограничения прав на земельный участок, предусмотренные статьей 56 Земельного кодекса Российской Федерации; Срок действия: не установлен; реквизиты документа-основания: распоряжение от 25.08.2023 № 2288-р выдан: Министерство земельных и имущественных отношений; Содержание ограничения (обременения): В охранных зонах запрещается осуществлять любые действия, согласно пункту 14 Постановления Правительства РФ от 20 ноября 2000 г. № 878 "Об утверждении Правил охраны газораспределительных сетей": На земельные участки, входящие в охранные зоны газораспределительных сетей, в целях предупреждения их повреждения или нарушения условий их нормальной эксплуатации налагаются ограничения (обременения), которыми запрещается лицам, указанным в пункте 2 Правил: а) строить объекты жилищно-гражданского и производственного назначения; б) сносить и реконструировать мосты, коллекторы, автомобильные и железные дороги с расположенными на них газораспределительными сетями без предварительного выноса этих газопроводов по согласованию с эксплуатационными организациями; в) разрушать берегоукрепительные сооружения, водопропускные устройства, земляные и иные сооружения, предохраняющие газораспределительные сети от разрушений; г) перемещать, повреждать, засыпать и уничтожать опознавательные знаки, контрольно-измерительные пункты и другие устройства газораспределительных сетей; д) устраивать свалки и склады, разливать растворы кислот, солей, щелочей и других химически активных веществ; е) огораживать и перегораживать охранные зоны, препятствовать доступу персонала эксплуатационных организаций к газораспределительным сетям, проведению обслуживания и устранению повреждений газораспределительных сетей; ж) разводить огонь и размещать источники огня; з) рыть погреба, копать и обрабатывать почву сельскохозяйственными и мелиоративными орудиями и механизмами на глубину более 0,3 метра; и) открывать калитки и двери газорегуляторных пунктов, станций катодной и дренажной защиты, люки подземных колодцев, включать или отключать электроснабжение средств связи, освещения и систем телемеханики; к) набрасывать, приставлять и привязывать к опорам и надземным газопроводам, ограждениям и зданиям газораспределительных сетей посторонние предметы, лестницы, влезать на них; л) самовольно подключаться к газораспределительным сетям.; Реестровый номер границы: 16:24-6.501; Вид объекта реестра границ: Зона с особыми условиями использования территории; Вид зоны по документу: Охранная зона газораспределительных сетей (газопровод инв. №9188); Тип зоны: Охранная зона инженерных коммуникаций; Номер: 1
	Весь	вид ограничения (обременения): ограничения прав на земельный участок, предусмотренные статьей 56 Земельного кодекса Российской Федерации; Срок действия: не установлен; реквизиты документа-основания: решение о согласовании границ охранной зоны объекта электросетевого хозяйства от 07.04.2022 № № 876 выдан: Федеральная служба по экологическому,

	ДОКУМЕНТ ПОДПИСАН ЭЛЕКТРОННОЙ ПОДПИСЬЮ Сертификат: 0091AAF5A599507BC7E6D39D2DFA052F9A Владелец: ФЕДЕРАЛЬНАЯ СЛУЖБА ГОСУДАРСТВЕННОЙ РЕГИСТРАЦИИ, КАДАСТРА И КАРТОГРАФИИ Действителен: с 16.09.2025 по 10.12.2026	
полное наименование должности		инициалы, фамилия

Лист 35

Земельный участок			
вид объекта недвижимости			
Лист № 4 раздела 4.1	Всего листов раздела 4.1: 7	Всего разделов: 8	Всего листов выписки: 54

19.01.2026г. № КУВИ-001/2026-4618114

Кадастровый номер: 16:24:090704:3473

		технологическому, и атомному надзору; Содержание ограничения (обременения): Ограничения на использование объекта: В охранных зонах запрещается: а) набрасывать на провода и опоры воздушных линий электропередачи посторонние предметы, а также подниматься на опоры воздушных линий электропередачи; б) размещать любые объекты и предметы (материалы) в пределах созданных в соответствии с требованиями нормативно-технических документов проходов и подъездов для доступа к объектам электросетевого хозяйства, а также проводить любые работы и возводить сооружения, которые могут препятствовать доступу к объектам электросетевого хозяйства, без создания необходимых для такого доступа проходов и подъездов; в) находиться в пределах огороженной территории и помещениях распределительных устройств и подстанций, открывать двери и люки распределительных устройств и подстанций, производить переключения и подключения в электрических сетях (указанное требование не распространяется на работников, занятых выполнением разрешенных в установленном порядке работ), разводить огонь в пределах охранных зон вводных и распределительных устройств, подстанций, воздушных линий электропередачи, а также в охранных зонах кабельных линий электропередачи; г) размещать свалки; д) производить работы ударными механизмами, сбрасывать тяжести массой свыше 5 тонн, производить сброс и слив едких и коррозионных веществ и горюче-смазочных материалов (в охранных зонах подземных кабельных линий электропередачи); е) складировать или размещать хранилища любых, в том числе горюче-смазочных, материалов; ж) размещать детские и спортивные площадки, стадионы, рынки, торговые точки, полевые станы, загоны для скота, гаражи и стоянки всех видов машин и механизмов, проводить любые мероприятия, связанные с большим скоплением людей, не занятых выполнением разрешенных в установленном порядке работ (в охранных зонах воздушных линий электропередачи); (в ред. Постановления Правительства РФ от 26.08.2013 N 736) з) использовать (запускать) любые летательные аппараты, в том числе воздушных змеев, спортивные модели летательных аппаратов (в охранных зонах воздушных линий электропередачи); и) бросать якоря с судов и осуществлять их проход с отданными якорями, цепями, лотами, волокушами и тралами (в охранных зонах подводных кабельных линий электропередачи); к) осуществлять проход судов с поднятыми стрелами кранов и других механизмов (в охранных зонах воздушных линий электропередачи).; Реестровый номер границы: 16:24-6.1676; Вид объекта реестра границ: Зона с особыми условиями использования территории; Вид зоны по документу: Охранная зона «КЛ 10 кВ ф.15 ПС Пиголи»; Тип зоны: Охранная зона инженерных коммуникаций; Номер: 1
	Весь	вид ограничения (обременения): ограничения прав на земельный участок, предусмотренные статьей 56 Земельного кодекса Российской Федерации; Срок действия: не установлен; реквизиты документа-основания: распоряжение от 07.08.2014 № 1620-р выдан: Министерством земельных и имущественных отношений РТ; доверенность от 31.08.2018 № 1-30/13098 выдан: Министерством земельных и имущественных отношений РТ; письмо от 05.06.2019 № 3 выдан: ООО "Газпром Трансгаз Казань"; приказ от 16.12.2015 № 943 выдан: Минэкономразвития Российской Федерации; Содержание ограничения (обременения): Ограничения в соответствии с Постановлением Правительства РФ от 20 ноября 2000 г. N 878 "Об утверждении Правил охраны

ДОКУМЕНТ ПОДПИСАН
ЭЛЕКТРОННОЙ ПОДПИСЬЮ
Сертификат: 0091AAF5A599507BC7E6D39D2DFA052F9A
Владелец: ФЕДЕРАЛЬНАЯ СЛУЖБА ГОСУДАРСТВЕННОЙ РЕГИСТРАЦИИ, КАДАСТРА И КАРТОГРАФИИ
Действителен: с 16.09.2025 по 10.12.2026

полное наименование должности		инициалы, фамилия

Лист 36

Земельный участок			
вид объекта недвижимости			
Лист № 5 раздела 4.1	Всего листов раздела 4.1: 7	Всего разделов: 8	Всего листов выписки: 54

19.01.2026г. № КУВИ-001/2026-4618114

Кадастровый номер: 16:24:090704:3473

		газораспределительных сетей": На земельные участки, входящие в охранные зоны газораспределительных сетей, в целях предупреждения их повреждения или нарушения условий их нормальной эксплуатации налагаются ограничения (обременения), которыми запрещается лицам: а) строить объекты жилищно-гражданского и производственного назначения; б) сносить и реконструировать мосты, коллекторы, автомобильные и железные дороги с расположенными на них газораспределительными сетями без предварительного выноса этих газопроводов по согласованию с эксплуатационными организациями; в) разрушать берегоукрепительные сооружения, водопропускные устройства, земляные и иные сооружения, предохраняющие газораспределительные сети от разрушений; г) перемещать, повреждать, засыпать и уничтожать опознавательные знаки, контрольно-измерительные пункты и другие устройства газораспределительных сетей; д) устраивать свалки и склады, разливать растворы кислот, солей, щелочей и других химически активных веществ; е) огораживать и перегораживать охранные зоны, препятствовать доступу персонала эксплуатационных организаций к газораспределительным сетям, проведению обслуживания и устранению повреждений газораспределительных сетей; ж) разводить огонь и размещать источники огня; з) рыть погреба, копать и обрабатывать почву сельскохозяйственными и мелиоративными орудиями и механизмами на глубину более 0,3 метра; и) открывать калитки и двери газорегуляторных пунктов, станций катодной и дренажной защиты, люки подземных колодцев, включать или отключать электроснабжение средств связи, освещения и систем телемеханики; к) набрасывать, приставлять и привязывать к опорам и надземным газопроводам, ограждениям и зданиям газораспределительных сетей посторонние предметы, лестницы, влезать на них; л) самовольно подключаться к газораспределительным сетям.; Реестровый номер границы: 16:24-6.1123; Вид объекта реестра границ: Зона с особыми условиями использования территории; Вид зоны по документу: Охранная зона газораспределительных сетей (газопровод инв. №9118); Тип зоны: Охранная зона инженерных коммуникаций; Номер: 1
	Весь	вид ограничения (обременения): ограничения прав на земельный участок, предусмотренные статьей 56 Земельного кодекса Российской Федерации; Срок действия: не установлен; реквизиты документа-основания: приказ об установлении приаэродромной территории аэродрома Казань от 16.03.2020 № 296-п выдан: Федеральное агентство воздушного транспорта; Содержание ограничения (обременения): В границах приаэродромной территории устанавливаются 7 подзон. Ограничения устанавливаются в зависимости от расположения объекта и земельных участков в подзонах.; Реестровый номер границы: 16:00-6.4166; Вид объекта реестра границ: Зона с особыми условиями использования территории; Вид зоны по документу: Приаэродромная территория Международного аэропорта «Казань»; Тип зоны: Охранная зона транспорта
	Весь	вид ограничения (обременения): ограничения прав на земельный участок, предусмотренные статьей 56 Земельного кодекса Российской Федерации; Срок действия: не установлен; реквизиты документа-основания: приказ об установлении приаэродромной территории аэродрома Казань от 16.03.2020 № 296-п выдан: Федеральное агентство воздушного транспорта; Содержание ограничения (обременения): Запрещается размещать объекты, высота которых превышает ограничения,

ДОКУМЕНТ ПОДПИСАН
ЭЛЕКТРОННОЙ ПОДПИСЬЮ
Сертификат: 0091AAF5A599507BC7E6D39D2DFA052F9A
Владелец: ФЕДЕРАЛЬНАЯ СЛУЖБА ГОСУДАРСТВЕННОЙ РЕГИСТРАЦИИ, КАДАСТРА И КАРТОГРАФИИ
Действителен: с 16.09.2025 по 10.12.2026

полное наименование должности		инициалы, фамилия

Земельный участок
вид объекта недвижимости

Лист № 6 раздела 4.1	Всего листов раздела 4.1: 7	Всего разделов: 8	Всего листов выписки: 54

19.01.2026г. № КУВИ-001/2026-4618114	
Кадастровый номер:	16:24:090704:3473

		установленные уполномоченным Правительством Российской Федерации Федеральным органом исполнительной власти при установлении приаэродромной территории. Величина ограничения строительства по высоте определяется представленной методикой расчета максимально допустимой высоты объектов в границах третьей подзоны.; Реестровый номер границы: 16:00-6.4169; Вид объекта реестра границ: Зона с особыми условиями использования территории; Вид зоны по документу: Третья подзона Приаэродромной территории Международного аэропорта «Казань»; Тип зоны: Охранная зона транспорта
	Весь	вид ограничения (обременения): ограничения прав на земельный участок, предусмотренные статьей 56 Земельного кодекса Российской Федерации; Срок действия: не установлен; реквизиты документа-основания: приказ об установлении приаэродромной территории аэродрома Казань от 16.03.2020 № 296-п выдан: Федеральное агентство воздушного транспорта; Содержание ограничения (обременения): Запрещается размещать объекты, создающие помехи в работе наземных объектов средств и систем обслуживания воздушного движения, навигации, посадки и связи, предназначенных для организации воздушного движения и расположенных вне первой подзоны.; Реестровый номер границы: 16:00-6.4170; Вид объекта реестра границ: Зона с особыми условиями использования территории; Вид зоны по документу: Четвертая подзона Приаэродромной территории Международного аэропорта «Казань»; Тип зоны: Охранная зона транспорта
	Весь	вид ограничения (обременения): ограничения прав на земельный участок, предусмотренные статьей 56 Земельного кодекса Российской Федерации; Срок действия: не установлен; реквизиты документа-основания: приказ об установлении приаэродромной территории аэродрома Казань от 16.03.2020 № 296-п выдан: Федеральное агентство воздушного транспорта; Содержание ограничения (обременения): Запрещается размещать опасные производственные объекты, функционирование которых может влиять на безопасность полетов воздушных судов.; Реестровый номер границы: 16:00-6.4171; Вид объекта реестра границ: Зона с особыми условиями использования территории; Вид зоны по документу: Пятая подзона Приаэродромной территории Международного аэропорта «Казань»; Тип зоны: Охранная зона транспорта
	Весь	вид ограничения (обременения): ограничения прав на земельный участок, предусмотренные статьей 56 Земельного кодекса Российской Федерации; Срок действия: не установлен; реквизиты документа-основания: приказ об установлении приаэродромной территории аэродрома Казань от 16.03.2020 № 296-п выдан: Федеральное агентство воздушного транспорта; Содержание ограничения (обременения): Запрещается размещать объекты, способствующие привлечению и массовому скоплению птиц.; Реестровый номер границы: 16:00-6.4172; Вид объекта реестра границ: Зона с особыми условиями использования территории; Вид зоны по документу: Шестая подзона Приаэродромной территории Международного аэропорта «Казань»; Тип зоны: Охранная зона транспорта
	Весь	вид ограничения (обременения): прочие ограничения прав и обременения объекта недвижимости; Срок действия: не установлен; реквизиты документа-основания: распоряжение от 06.02.2025 № 133-р; Содержание ограничения (обременения): Подлежат изъятию часть земельного участка площадью 822 кв.м на основании решения об изъятии земельного участка для

полное наименование должности	ДОКУМЕНТ ПОДПИСАН ЭЛЕКТРОННОЙ ПОДПИСЬЮ Сертификат: 0091AAF5A599507BC7E6D39D2DFA052F9A Владелец: ФЕДЕРАЛЬНАЯ СЛУЖБА ГОСУДАРСТВЕННОЙ РЕГИСТРАЦИИ, КАДАСТРА И КАРТОГРАФИИ Действителен: с 16.09.2025 по 10.12.2026	инициалы, фамилия

Земельный участок			
вид объекта недвижимости			
Лист № 7 раздела 4.1	Всего листов раздела 4.1: 7	Всего разделов: 8	Всего листов выписки: 54

19.01.2026г. № КУВИ-001/2026-4618114	
Кадастровый номер:	16:24:090704:3473

		государственных или муниципальных нужд 133-р от 06.02.2025 Об изъятии для нужд Российской Федерации земельных участков в целях обеспечения реализации проекта «Скоростная автомобильная дорога Москва - Нижний Новгород - Казань. Строительство скоростной автомобильной дороги Москва -Нижний Новгород - Казань, 8 этап км 663 - км 729, Республика Татарстан (от пересечения с автомобильной дорогой федерального значения Р-241 «Казань - Буинск - Ульяновск» до пересечения с автомобильной дорогой регионального значения «Сорочьи Горы - Шали»). Участок 1: км 663 - км 700+925»

	ДОКУМЕНТ ПОДПИСАН ЭЛЕКТРОННОЙ ПОДПИСЬЮ	
полное наименование должности	Сертификат: 0091AAF5A599507BC7E6D39D2DFA052F9A Владелец: ФЕДЕРАЛЬНАЯ СЛУЖБА ГОСУДАРСТВЕННОЙ РЕГИСТРАЦИИ, КАДАСТРА И КАРТОГРАФИИ Действителен: с 16.09.2025 по 10.12.2026	инициалы, фамилия

РТ, г. Казань ул. Оренбургский тракт,
д. 8Д, помещ. 1007
Тел: (843) 206-51-73
E-mail: info@contrust.bz

CON TRUST

ОГРН 1151690036574
ИНН 1659158802
КПП 168401001

Выписка из Единого государственного реестра недвижимости об объекте недвижимости

Сведения о частях земельного участка

Земельный участок
вид объекта недвижимости

Лист № 1 раздела 4.2	Всего листов раздела 4.2: 16	Всего разделов: 8	Всего листов выписки: 54

19.01.2026г. № КУВИ-001/2026-4618114	
Кадастровый номер:	16:24:090704:3473

Сведения о характерных точках границы части (частей) земельного участка				
Учетный номер части: 16:24:090704:3473/1				
Система координат				
Номер точки	Координаты, м		Описание закрепления на местности	Средняя квадратичная погрешность определения координат характерных точек границ земельного участка, м
	X	Y		
1	2	3	4	5
1	451447.24	1306981.01	-	-
2	451443.84	1306983.9	-	-
3	451443.72	1306983.42	-	-
4	451443.5	1306983.34	-	-
5	451443.32	1306983.24	-	-
6	451443.16	1306983.13	-	-
7	451443	1306983	-	-
8	451442.86	1306982.86	-	-
9	451442.73	1306982.7	-	-
10	451442.62	1306982.53	-	-
11	451442.53	1306982.35	-	-
12	451442.45	1306982.16	-	-
13	451442.4	1306981.97	-	-
14	451442.36	1306981.77	-	-
15	451442.35	1306981.57	-	-
16	451442.36	1306981.36	-	-
17	451442.38	1306981.16	-	-
18	451442.43	1306980.96	-	-
19	451442.5	1306980.77	-	-
20	451442.58	1306980.59	-	-
21	451442.68	1306980.42	-	-

ДОКУМЕНТ ПОДПИСАН
ЭЛЕКТРОННОЙ ПОДПИСЬЮ
Сертификат: 0091AAF5A599507BC7E6D39D2DFA052F9A
Владелец: ФЕДЕРАЛЬНАЯ СЛУЖБА ГОСУДАРСТВЕННОЙ РЕГИСТРАЦИИ, КАДАСТРА И КАРТОГРАФИИ
Действителен: с 16.09.2025 по 10.12.2026

полное наименование должности		инициалы, фамилия

Лист 40

Земельный участок
вид объекта недвижимости

Лист № 2 раздела 4.2	Всего листов раздела 4.2: 16	Всего разделов: 8	Всего листов выписки: 54

19.01.2026г. № КУВИ-001/2026-4618114	
Кадастровый номер:	16:24:090704:3473

1	2	3	4	5
22	451442.8	1306980.25	-	-
23	451442.96	1306980.09	-	-
24	451438.44	1306959.14	-	-
25	451433.5	1306931.69	-	-
26	451426.94	1306899.23	-	-
27	451418.81	1306859.73	-	-
28	451412.66	1306826.5	-	-
29	451404.74	1306785	-	-
30	451399.45	1306756.3	-	-
31	451383.02	1306678.44	-	-
32	451374.91	1306638.42	-	-
33	451366.42	1306599.38	-	-
34	451361.89	1306576.93	-	-
35	451356.98	1306555.42	-	-
36	451349.05	1306522.36	-	-
37	451343.7	1306494.83	-	-
38	451336.64	1306462.97	-	-
39	451330.91	1306431.37	-	-
40	451324.24	1306400.04	-	-
41	451319.07	1306368.88	-	-
42	451314	1306338.51	-	-
43	451308.07	1306306.88	-	-
44	451301.81	1306275.57	-	-
45	451293.29	1306244.56	-	-
46	451293.24	1306244.28	-	-
47	451289.43	1306214.4	-	-
48	451287.23	1306201.17	-	-
49	451291.4	1306201.81	-	-
50	451293.39	1306213.78	-	-

ДОКУМЕНТ ПОДПИСАН
ЭЛЕКТРОННОЙ ПОДПИСЬЮ
Сертификат: 0091AAF5A599507BC7E6D39D2DFA052F9A
Владелец: ФЕДЕРАЛЬНАЯ СЛУЖБА ГОСУДАРСТВЕННОЙ РЕГИСТРАЦИИ, КАДАСТРА И КАРТОГРАФИИ
Действителен: с 16.09.2025 по 10.12.2026

полное наименование должности		инициалы, фамилия

РТ, г. Казань ул. Оренбургский тракт,
д. 8Д, помещ. 1007
Тел: (843) 206-51-73
E-mail: info@contrust.bz

CON TRUST

ОГРН 1151690036574
ИНН 1659158802
КПП 168401001

Земельный участок
вид объекта недвижимости

Лист № 3 раздела 4.2	Всего листов раздела 4.2: 16	Всего разделов: 8	Всего листов выписки: 54

19.01.2026г. № КУВИ-001/2026-4618114	
Кадастровый номер:	16:24:090704:3473

1	2	3	4	5
51	451297.19	1306243.63	-	-
52	451305.69	1306274.58	-	-
53	451311.99	1306306.1	-	-
54	451317.94	1306337.79	-	-
55	451323.02	1306368.22	-	-
56	451328.16	1306399.26	-	-
57	451334.83	1306430.56	-	-
58	451340.56	1306462.14	-	-
59	451347.61	1306493.99	-	-
60	451352.95	1306521.47	-	-
61	451360.87	1306554.5	-	-
62	451365.8	1306576.06	-	-
63	451370.33	1306598.55	-	-
64	451378.82	1306637.59	-	-
65	451386.94	1306677.63	-	-
66	451403.37	1306755.5	-	-
67	451408.67	1306784.26	-	-
68	451416.59	1306825.76	-	-
69	451422.74	1306858.94	-	-
70	451430.86	1306898.43	-	-
71	451437.42	1306930.92	-	-
72	451442.36	1306958.33	-	-
73	451447.22	1306980.92	-	-
74	451447.24	1306981.01	-	-

полное наименование должности	ДОКУМЕНТ ПОДПИСАН ЭЛЕКТРОННОЙ ПОДПИСЬЮ Сертификат: 0091AAF5A599507BC7E6D39D2DFA052F9A Владелец: ФЕДЕРАЛЬНАЯ СЛУЖБА ГОСУДАРСТВЕННОЙ РЕГИСТРАЦИИ, КАДАСТРА И КАРТОГРАФИИ Действителен: с 16.09.2025 по 10.12.2026	инициалы, фамилия

РТ, г. Казань ул. Оренбургский тракт,
д. 8Д, помещ. 1007
Тел: (843) 206-51-73
E-mail: info@contrust.bz

CON TRUST

ОГРН 1151690036574
ИНН 1659158802
КПП 168401001

Земельный участок
вид объекта недвижимости

Лист № 4 раздела 4.2	Всего листов раздела 4.2: 16	Всего разделов: 8	Всего листов выписки: 54

19.01.2026г. № КУВИ-001/2026-4618114	
Кадастровый номер:	16:24:090704:3473

Сведения о характерных точках границы части (частей) земельного участка				
Учетный номер части: 16:24:090704:3473/3				
Система координат				
Номер точки	Координаты, м		Описание закрепления на местности	Средняя квадратичная погрешность определения координат характерных точек границ земельного участка, м
	X	Y		
1	2	3	4	5
1	451324.44	1306241.36	-	-
2	451304.51	1306308.09	-	-
3	451290.74	1306348.69	-	-
4	451277.93	1306391.57	-	-
5	451265.21	1306435.09	-	-
6	451246.08	1306497.84	-	-
7	451227.63	1306560.28	-	-
8	451224.89	1306567.81	-	-
9	451213.29	1306581.57	-	-
10	451213.03	1306578.83	-	-
11	451223.24	1306566.66	-	-
12	451225.72	1306559.69	-	-
13	451244.17	1306497.26	-	-
14	451263.29	1306434.52	-	-
15	451276.01	1306391	-	-
16	451288.84	1306348.06	-	-
17	451302.6	1306307.5	-	-
18	451322.52	1306240.8	-	-
19	451331.11	1306210.6	-	-
20	451333.07	1306211.06	-	-
1	451324.44	1306241.36	-	-
1	451224.98	1306844.85	-	-
2	451214.6	1306877.92	-	-
3	451199.2	1306912.08	-	-

полное наименование должности	ДОКУМЕНТ ПОДПИСАН ЭЛЕКТРОННОЙ ПОДПИСЬЮ Сертификат: 0091AAF5A599507BC7E6D39D2DFA052F9A Владелец: ФЕДЕРАЛЬНАЯ СЛУЖБА ГОСУДАРСТВЕННОЙ РЕГИСТРАЦИИ, КАДАСТРА И КАРТОГРАФИИ Действителен: с 16.09.2025 по 10.12.2026	инициалы, фамилия

Лист 43

Земельный участок
вид объекта недвижимости

Лист № 5 раздела 4.2	Всего листов раздела 4.2: 16	Всего разделов: 8	Всего листов выписки: 54

19.01.2026г. № КУВИ-001/2026-4618114	
Кадастровый номер:	16:24:090704:3473

1	2	3	4	5
4	451201.99	1306919.65	-	-
5	451221.82	1306960.78	-	-
6	451217.93	1306957.32	-	-
7	451200.16	1306920.48	-	-
8	451197.18	1306912.39	-	-
9	451204.71	1306895.36	-	-
10	451206.05	1306892.96	-	-
11	451208.77	1306886.18	-	-
12	451212.71	1306877.26	-	-
13	451221.71	1306848.62	-	-
14	451222.52	1306847.73	-	-
1	451224.98	1306844.85	-	-

полное наименование должности	ДОКУМЕНТ ПОДПИСАН ЭЛЕКТРОННОЙ ПОДПИСЬЮ Сертификат: 0091AAF5A599507BC7E6D39D2DFA052F9A Владелец: ФЕДЕРАЛЬНАЯ СЛУЖБА ГОСУДАРСТВЕННОЙ РЕГИСТРАЦИИ, КАДАСТРА И КАРТОГРАФИИ Действителен: с 16.09.2025 по 10.12.2026	инициалы, фамилия

РТ, г. Казань ул. Оренбургский тракт,
д. 8Д, помещ. 1007
Тел: (843) 206-51-73
E-mail: info@contrust.bz

CON TRUST

ОГРН 1151690036574
ИНН 1659158802
КПП 168401001

Земельный участок
вид объекта недвижимости

Лист № 6 раздела 4.2	Всего листов раздела 4.2: 16	Всего разделов: 8	Всего листов выписки: 54

19.01.2026г. № КУВИ-001/2026-4618114	
Кадастровый номер:	16:24:090704:3473

Сведения о характерных точках границы части (частей) земельного участка				
Учетный номер части: 16:24:090704:3473/4				
Система координат				
Номер точки	Координаты, м		Описание закрепления на местности	Средняя квадратичная погрешность определения координат характерных точек границ земельного участка, м
	X	Y		
1	2	3	4	5
1	451251.6	1306964.52	-	-
2	451251.99	1306964.39	-	-
3	451252.4	1306964.34	-	-
4	451265.53	1306964.1	-	-
5	451277.77	1306961.51	-	-
6	451291.94	1306956.35	-	-
7	451292.34	1306956.25	-	-
8	451292.75	1306956.24	-	-
9	451293.15	1306956.3	-	-
10	451302.76	1306958.95	-	-
11	451296.13	1306961.27	-	-
12	451292.71	1306960.33	-	-
13	451279.01	1306965.32	-	-
14	451278.74	1306965.4	-	-
15	451266.17	1306968.05	-	-
16	451265.8	1306968.1	-	-
17	451252.89	1306968.33	-	-
18	451246.75	1306971.16	-	-
19	451238.3	1306968.41	-	-
20	451242.06	1306968.92	-	-
1	451251.6	1306964.52	-	-
1	451429.59	1306981.88	-	-
2	451429.56	1306981.17	-	-
3	451429.57	1306980.46	-	-

полное наименование должности	ДОКУМЕНТ ПОДПИСАН ЭЛЕКТРОННОЙ ПОДПИСЬЮ Сертификат: 0091AAF5A599507BC7E6D39D2DFA052F9A Владелец: ФЕДЕРАЛЬНАЯ СЛУЖБА ГОСУДАРСТВЕННОЙ РЕГИСТРАЦИИ, КАДАСТРА И КАРТОГРАФИИ Действителен: с 16.09.2025 по 10.12.2026	инициалы, фамилия

Земельный участок
вид объекта недвижимости

Лист № 7 раздела 4.2	Всего листов раздела 4.2: 16	Всего разделов: 8	Всего листов выписки: 54

19.01.2026г. № КУВИ-001/2026-4618114	
Кадастровый номер:	16:24:090704:3473

1	2	3	4	5
4	451429.64	1306979.76	-	-
5	451429.75	1306979.06	-	-
6	451429.92	1306978.37	-	-
7	451430.13	1306977.69	-	-
8	451430.39	1306977.03	-	-
9	451430.7	1306976.4	-	-
10	451431.05	1306975.78	-	-
11	451431.44	1306975.19	-	-
12	451431.88	1306974.63	-	-
13	451432.35	1306974.1	-	-
14	451432.86	1306973.61	-	-
15	451433.4	1306973.15	-	-
16	451433.98	1306972.74	-	-
17	451434.58	1306972.36	-	-
18	451435.21	1306972.03	-	-
19	451435.86	1306971.75	-	-
20	451436.52	1306971.51	-	-
21	451437.2	1306971.32	-	-
22	451437.9	1306971.18	-	-
23	451441.98	1306970.49	-	-
24	451442.69	1306970.4	-	-
25	451443.42	1306970.36	-	-
26	451444.14	1306970.37	-	-
27	451444.86	1306970.43	-	-
28	451445.58	1306970.54	-	-
29	451446.28	1306970.71	-	-
30	451446.98	1306970.93	-	-
31	451447.65	1306971.2	-	-
32	451448.3	1306971.51	-	-

полное наименование должности	ДОКУМЕНТ ПОДПИСАН ЭЛЕКТРОННОЙ ПОДПИСЬЮ Сертификат: 0091AAF5A599507BC7E6D39D2DFA052F9A Владелец: ФЕДЕРАЛЬНАЯ СЛУЖБА ГОСУДАРСТВЕННОЙ РЕГИСТРАЦИИ, КАДАСТРА И КАРТОГРАФИИ Действителен: с 16.09.2025 по 10.12.2026	инициалы, фамилия

Лист 46

Земельный участок
вид объекта недвижимости

Лист № 8 раздела 4.2	Всего листов раздела 4.2: 16	Всего разделов: 8	Всего листов выписки: 54

19.01.2026г. № КУВИ-001/2026-4618114	
Кадастровый номер:	16:24:090704:3473

1	2	3	4	5
33	451448.93	1306971.87	-	-
34	451449.53	1306972.28	-	-
35	451450.1	1306972.73	-	-
36	451450.64	1306973.22	-	-
37	451451.13	1306973.74	-	-
38	451451.59	1306974.3	-	-
39	451452.01	1306974.9	-	-
40	451452.38	1306975.52	-	-
41	451452.71	1306976.16	-	-
42	451452.78	1306976.32	-	-
43	451442.79	1306984.79	-	-
44	451432.48	1306990.17	-	-
45	451432.31	1306989.96	-	-
46	451431.88	1306989.38	-	-
47	451431.5	1306988.76	-	-
48	451431.16	1306988.12	-	-
49	451430.88	1306987.45	-	-
50	451430.74	1306987.07	-	-
51	451417.14	1306990.76	-	-
52	451385.8	1306996.92	-	-
53	451381.17	1306995.6	-	-
54	451378.72	1306994.24	-	-
55	451416.3	1306986.85	-	-
56	451429.79	1306983.18	-	-
57	451429.68	1306982.58	-	-
1	451429.59	1306981.88	-	-

полное наименование должности	ДОКУМЕНТ ПОДПИСАН ЭЛЕКТРОННОЙ ПОДПИСЬЮ Сертификат: 0091AAF5A599507BC7E6D39D2DFA052F9A Владелец: ФЕДЕРАЛЬНАЯ СЛУЖБА ГОСУДАРСТВЕННОЙ РЕГИСТРАЦИИ, КАДАСТРА И КАРТОГРАФИИ Действителен: с 16.09.2025 по 10.12.2026	инициалы, фамилия

Лист 47

Земельный участок
вид объекта недвижимости

Лист № 9 раздела 4.2	Всего листов раздела 4.2: 16	Всего разделов: 8	Всего листов выписки: 54

19.01.2026г. № КУВИ-001/2026-4618114	
Кадастровый номер:	16:24:090704:3473

Сведения о характерных точках границы части (частей) земельного участка				
Учетный номер части: 16:24:090704:3473/5				
Система координат				
Номер точки	Координаты, м		Описание закрепления на местности	Средняя квадратичная погрешность определения координат характерных точек границ земельного участка, м
	X	Y		
1	2	3	4	5
1	451204.41	1306946.08	-	-
2	451194.17	1306925.82	-	-
3	451190.67	1306918.9	-	-
4	451195.87	1306911.17	-	-
5	451203.73	1306897.11	-	-
6	451213.35	1306916.11	-	-
7	451240.06	1306968.98	-	-
8	451235.8	1306967.59	-	-
9	451222.4	1306961.29	-	-
10	451211.57	1306951.68	-	-
11	451204.41	1306946.08	-	-
1	451215.97	1306548.01	-	-
2	451221.98	1306528.87	-	-
3	451229.01	1306509.88	-	-
4	451232.53	1306488.88	-	-
5	451235.98	1306471.73	-	-
6	451236.99	1306457.14	-	-
7	451235.17	1306444.3	-	-
8	451239.01	1306431.55	-	-
9	451258.08	1306367.61	-	-
10	451278.92	1306297.95	-	-
11	451308.01	1306205.17	-	-
12	451327.81	1306209.82	-	-
13	451299.51	1306304.12	-	-

полное наименование должности	ДОКУМЕНТ ПОДПИСАН ЭЛЕКТРОННОЙ ПОДПИСЬЮ Сертификат: 0091AAF5A599507BC7E6D39D2DFA052F9A Владелец: ФЕДЕРАЛЬНАЯ СЛУЖБА ГОСУДАРСТВЕННОЙ РЕГИСТРАЦИИ, КАДАСТРА И КАРТОГРАФИИ Действителен: с 16.09.2025 по 10.12.2026	инициалы, фамилия

Лист 48

Земельный участок
вид объекта недвижимости

Лист № 10 раздела 4.2	Всего листов раздела 4.2: 16	Всего разделов: 8	Всего листов выписки: 54

19.01.2026г. № КУВИ-001/2026-4618114	
Кадастровый номер:	16:24:090704:3473

1	2	3	4	5
14	451278.69	1306373.76	-	-
15	451259.61	1306437.73	-	-
16	451240.01	1306502.74	-	-
17	451219.91	1306569.76	-	-
18	451214.93	1306585.93	-	-
19	451213.47	1306583.5	-	-
20	451212.52	1306573.39	-	-
21	451213	1306565.13	-	-
22	451215.97	1306548.01	-	-

полное наименование должности	ДОКУМЕНТ ПОДПИСАН ЭЛЕКТРОННОЙ ПОДПИСЬЮ Сертификат: 0091AAF5A599507BC7E6D39D2DFA052F9A Владелец: ФЕДЕРАЛЬНАЯ СЛУЖБА ГОСУДАРСТВЕННОЙ РЕГИСТРАЦИИ, КАДАСТРА И КАРТОГРАФИИ Действителен: с 16.09.2025 по 10.12.2026	инициалы, фамилия

Лист 49

Земельный участок
вид объекта недвижимости

Лист № 11 раздела 4.2	Всего листов раздела 4.2: 16	Всего разделов: 8	Всего листов выписки: 54

19.01.2026г. № КУВИ-001/2026-4618114	
Кадастровый номер:	16:24:090704:3473

Сведения о характерных точках границы части (частей) земельного участка				
Учетный номер части: 16:24:090704:3473/6				
Система координат				
Номер точки	Координаты, м		Описание закрепления на местности	Средняя квадратичная погрешность определения координат характерных точек границ земельного участка, м
	X	Y		
1	2	3	4	5
1	451715.51	1306883.62	-	-
2	451711.07	1306866.24	-	-
3	451707.12	1306846.6	-	-
4	451702.55	1306827.13	-	-
5	451697.45	1306807.79	-	-
6	451691.97	1306788.55	-	-
7	451686.36	1306769.34	-	-
8	451680.91	1306750.09	-	-
9	451675.38	1306730.86	-	-
10	451670.09	1306711.56	-	-
11	451665.4	1306692.12	-	-
12	451661.02	1306672.6	-	-
13	451656.24	1306653.18	-	-
14	451651.74	1306633.85	-	-
15	451647.04	1306614.69	-	-
16	451642.26	1306595.55	-	-
17	451637.47	1306576.41	-	-
18	451632.72	1306557.26	-	-
19	451627.9	1306538.11	-	-
20	451623.37	1306518.9	-	-
21	451618.99	1306499.64	-	-
22	451616.91	1306479.94	-	-
23	451612.81	1306460.63	-	-
24	451602.93	1306442.37	-	-

полное наименование должности	ДОКУМЕНТ ПОДПИСАН ЭЛЕКТРОННОЙ ПОДПИСЬЮ Сертификат: 0091AAF5A599507BC7E6D39D2DFA052F9A Владелец: ФЕДЕРАЛЬНАЯ СЛУЖБА ГОСУДАРСТВЕННОЙ РЕГИСТРАЦИИ, КАДАСТРА И КАРТОГРАФИИ Действителен: с 16.09.2025 по 10.12.2026	инициалы, фамилия

Лист 50

Земельный участок
вид объекта недвижимости

Лист № 12 раздела 4.2	Всего листов раздела 4.2: 16	Всего разделов: 8	Всего листов выписки: 54

19.01.2026г. № КУВИ-001/2026-4618114	
Кадастровый номер:	16:24:090704:3473

1	2	3	4	5
25	451600.02	1306422.81	-	-
26	451596.99	1306403.27	-	-
27	451594.54	1306383.64	-	-
28	451600.58	1306362.71	-	-
29	451598.72	1306343.06	-	-
30	451596.46	1306323.49	-	-
31	451594	1306303.95	-	-
32	451591.63	1306284.41	-	-
33	451582.24	1306269.57	-	-
34	451589.36	1306271.24	-	-
35	451694.03	1306297.86	-	-
36	451695.74	1306311.51	-	-
37	451698.18	1306332.61	-	-
38	451700.3	1306355.22	-	-
39	451694.26	1306376.15	-	-
40	451696.71	1306395.78	-	-
41	451699.74	1306415.32	-	-
42	451702.65	1306434.88	-	-
43	451712.53	1306453.14	-	-
44	451717.81	1306483.24	-	-
45	451720.79	1306496.34	-	-
46	451725.06	1306514.43	-	-
47	451729.74	1306533.02	-	-
48	451734.5	1306552.23	-	-
49	451739.27	1306571.3	-	-
50	451744.11	1306590.66	-	-
51	451749	1306610.6	-	-
52	451753.49	1306629.89	-	-
53	451758.37	1306649.7	-	-

полное наименование должности	ДОКУМЕНТ ПОДПИСАН ЭЛЕКТРОННОЙ ПОДПИСЬЮ Сертификат: 0091AAF5A599507BC7E6D39D2DFA052F9A Владелец: ФЕДЕРАЛЬНАЯ СЛУЖБА ГОСУДАРСТВЕННОЙ РЕГИСТРАЦИИ, КАДАСТРА И КАРТОГРАФИИ Действителен: с 16.09.2025 по 10.12.2026	инициалы, фамилия

Лист 51

Земельный участок
вид объекта недвижимости

Лист № 13 раздела 4.2	Всего листов раздела 4.2: 16	Всего разделов: 8	Всего листов выписки: 54

19.01.2026г. № КУВИ-001/2026-4618114	
Кадастровый номер:	16:24:090704:3473

1	2	3	4	5
54	451762.8	1306669.45	-	-
55	451766.94	1306686.61	-	-
56	451771.66	1306703.82	-	-
57	451777.07	1306722.65	-	-
58	451782.47	1306741.7	-	-
59	451788.05	1306760.84	-	-
60	451793.89	1306781.34	-	-
61	451799.59	1306802.95	-	-
62	451801.68	1306811.85	-	-
63	451779.51	1306838.53	-	-
64	451715.51	1306883.62	-	-
1	451499.44	1306250.18	-	-
2	451500.14	1306255.28	-	-
3	451502.81	1306275.36	-	-
4	451505.24	1306295.48	-	-
5	451507.86	1306315.57	-	-
6	451510.72	1306335.62	-	-
7	451513.48	1306355.7	-	-
8	451516.93	1306375.66	-	-
9	451520.59	1306395.59	-	-
10	451523.77	1306415.59	-	-
11	451527.09	1306435.58	-	-
12	451530.46	1306455.55	-	-
13	451524.87	1306477.22	-	-
14	451528.08	1306497.3	-	-
15	451531.32	1306517.38	-	-
16	451535.07	1306537.36	-	-
17	451538.99	1306557.31	-	-
18	451542.95	1306577.26	-	-

полное наименование должности	ДОКУМЕНТ ПОДПИСАН ЭЛЕКТРОННОЙ ПОДПИСЬЮ Сертификат: 0091AAF5A599507BC7E6D39D2DFA052F9A Владелец: ФЕДЕРАЛЬНАЯ СЛУЖБА ГОСУДАРСТВЕННОЙ РЕГИСТРАЦИИ, КАДАСТРА И КАРТОГРАФИИ Действителен: с 16.09.2025 по 10.12.2026	инициалы, фамилия

Лист 52

Земельный участок
вид объекта недвижимости

Лист № 14 раздела 4.2	Всего листов раздела 4.2: 16	Всего разделов: 8	Всего листов выписки: 54

19.01.2026г. № КУВИ-001/2026-4618114	
Кадастровый номер:	16:24:090704:3473

1	2	3	4	5
19	451546.88	1306597.22	-	-
20	451551.28	1306617.08	-	-
21	451555.63	1306636.96	-	-
22	451560.09	1306656.81	-	-
23	451565.24	1306676.35	-	-
24	451570.37	1306695.68	-	-
25	451575.2	1306715.09	-	-
26	451579.43	1306734.65	-	-
27	451583.7	1306754.2	-	-
28	451588.11	1306773.72	-	-
29	451592.41	1306793.26	-	-
30	451596.83	1306812.77	-	-
31	451601.78	1306832.15	-	-
32	451607.08	1306851.44	-	-
33	451613.09	1306870.54	-	-
34	451618.73	1306889.75	-	-
35	451623.66	1306909.13	-	-
36	451628.49	1306928.54	-	-
37	451634.2	1306940.9	-	-
38	451535.24	1306965.12	-	-
39	451533.74	1306961.88	-	-
40	451526.68	1306933.53	-	-
41	451522.27	1306916.17	-	-
42	451517.41	1306899.64	-	-
43	451511.14	1306879.7	-	-
44	451505.11	1306857.77	-	-
45	451499.6	1306836.2	-	-
46	451494.81	1306815.05	-	-
47	451490.51	1306795.48	-	-

полное наименование должности	ДОКУМЕНТ ПОДПИСАН ЭЛЕКТРОННОЙ ПОДПИСЬЮ Сертификат: 0091AAF5A599507BC7E6D39D2DFA052F9A Владелец: ФЕДЕРАЛЬНАЯ СЛУЖБА ГОСУДАРСТВЕННОЙ РЕГИСТРАЦИИ, КАДАСТРА И КАРТОГРАФИИ Действителен: с 16.09.2025 по 10.12.2026	инициалы, фамилия

Лист 53

Земельный участок
вид объекта недвижимости

Лист № 15 раздела 4.2	Всего листов раздела 4.2: 16	Всего разделов: 8	Всего листов выписки: 54

19.01.2026г. № КУВИ-001/2026-4618114	
Кадастровый номер:	16:24:090704:3473

1	2	3	4	5
48	451486.08	1306775.89	-	-
49	451481.71	1306755.89	-	-
50	451477.79	1306737.74	-	-
51	451473.52	1306720.58	-	-
52	451468.56	1306701.92	-	-
53	451462.92	1306680.52	-	-
54	451458	1306658.61	-	-
55	451453.62	1306638.58	-	-
56	451448.99	1306617.7	-	-
57	451444.85	1306596.65	-	-
58	451440.88	1306576.69	-	-
59	451436.86	1306556.22	-	-
60	451432.8	1306534.57	-	-
61	451429.35	1306513.16	-	-
62	451422.83	1306472.42	-	-
63	451428.31	1306451.19	-	-
64	451425.06	1306431.63	-	-
65	451422.02	1306412.47	-	-
66	451418.48	1306393.21	-	-
67	451414.65	1306371.03	-	-
68	451411.69	1306349.49	-	-
69	451408.78	1306329.1	-	-
70	451406.02	1306307.94	-	-
71	451403.6	1306287.95	-	-
72	451401.04	1306268.67	-	-
73	451400.59	1306265.38	-	-
74	451398.26	1306248.42	-	-
75	451395.51	1306227.15	-	-
76	451395.34	1306225.68	-	-

полное наименование должности	ДОКУМЕНТ ПОДПИСАН ЭЛЕКТРОННОЙ ПОДПИСЬЮ Сертификат: 0091AAF5A599507BC7E6D39D2DFA052F9A Владелец: ФЕДЕРАЛЬНАЯ СЛУЖБА ГОСУДАРСТВЕННОЙ РЕГИСТРАЦИИ, КАДАСТРА И КАРТОГРАФИИ Действителен: с 16.09.2025 по 10.12.2026	инициалы, фамилия

РТ, г. Казань ул. Оренбургский тракт,
д. 8Д, помещ. 1007
Тел: (843) 206-51-73
E-mail: info@contrust.bz

CON TRUST

ОГРН 1151690036574
ИНН 1659158802
КПП 168401001

Земельный участок
вид объекта недвижимости

Лист № 16 раздела 4.2	Всего листов раздела 4.2: 16	Всего разделов: 8	Всего листов выписки: 54

19.01.2026г. № КУВИ-001/2026-4618114	
Кадастровый номер:	16:24:090704:3473

1	2	3	4	5
77	451499.44	1306250.13	-	-
78	451499.44	1306250.18	-	-

	ДОКУМЕНТ ПОДПИСАН ЭЛЕКТРОННОЙ ПОДПИСЬЮ	
полное наименование должности	Сертификат: 0091AAF5A599507BC7E6D39D2DFA052F9A Владелец: ФЕДЕРАЛЬНАЯ СЛУЖБА ГОСУДАРСТВЕННОЙ РЕГИСТРАЦИИ, КАДАСТРА И КАРТОГРАФИИ Действителен: с 16.09.2025 по 10.12.2026	инициалы, фамилия

РЫНОЧНЫЕ ДАННЫЕ

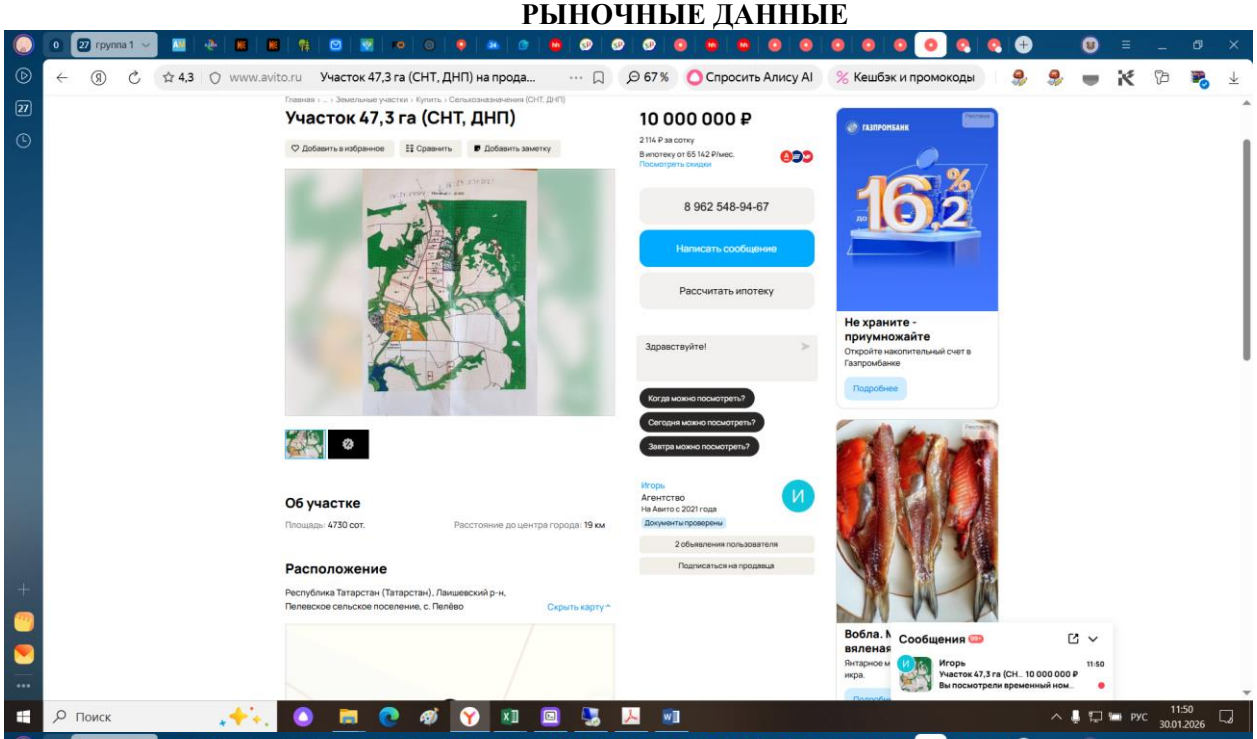

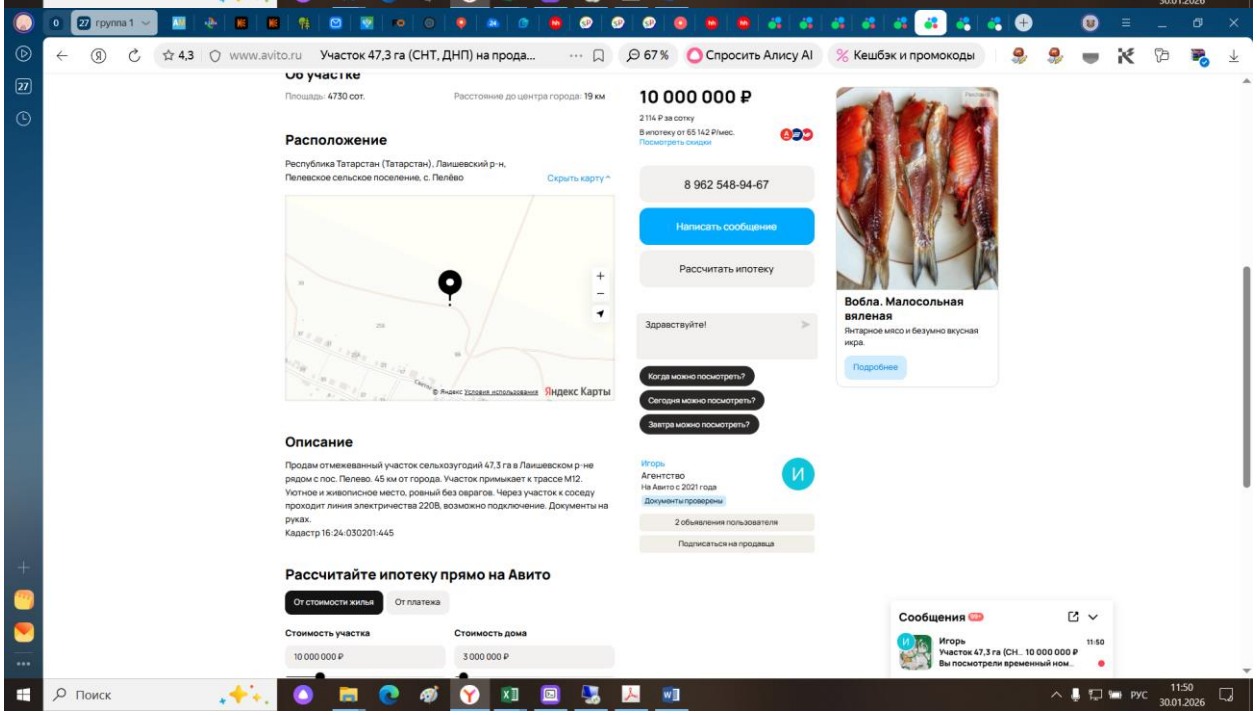

https://www.avito.ru/laishevo/zemelnye_uchastki/uchastok_473_ga_snt_dnp_2104147809?context=H4sIAAAAAAAA_wEfAOD_YToxOntzOjEzOiJsb2NhbFByaW9yaXR5IjtiOjA7fQseF2QfAAAA

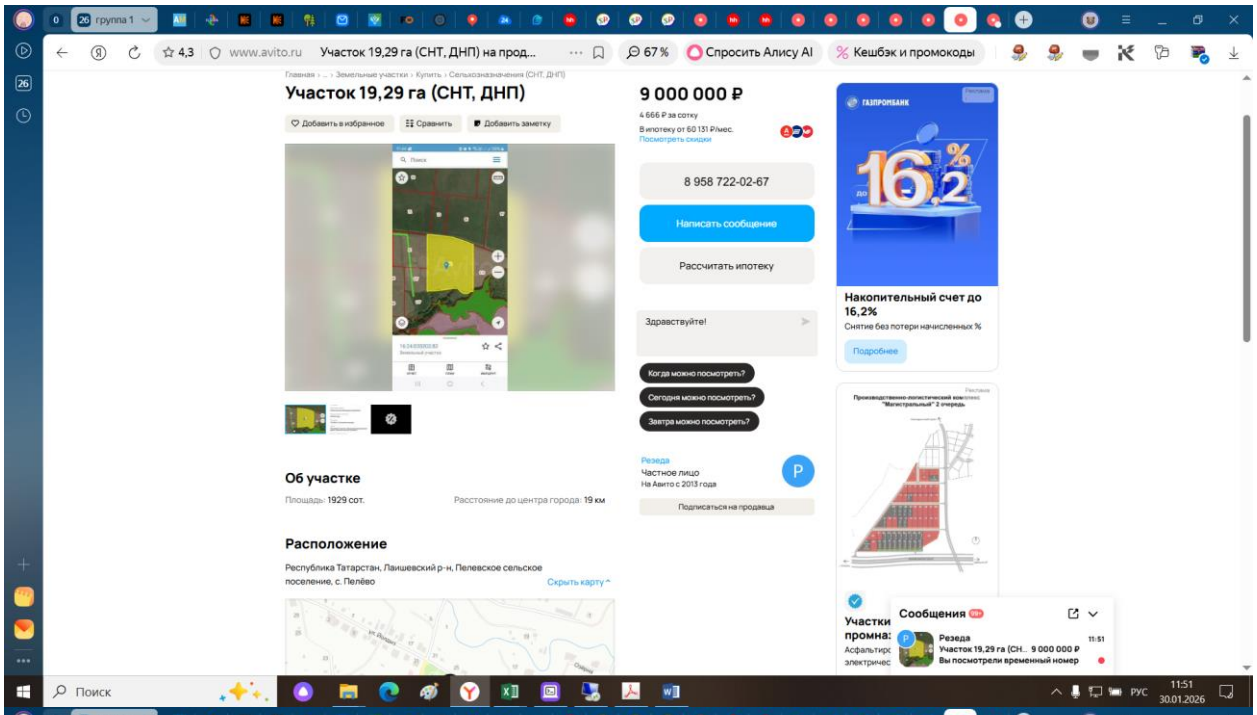

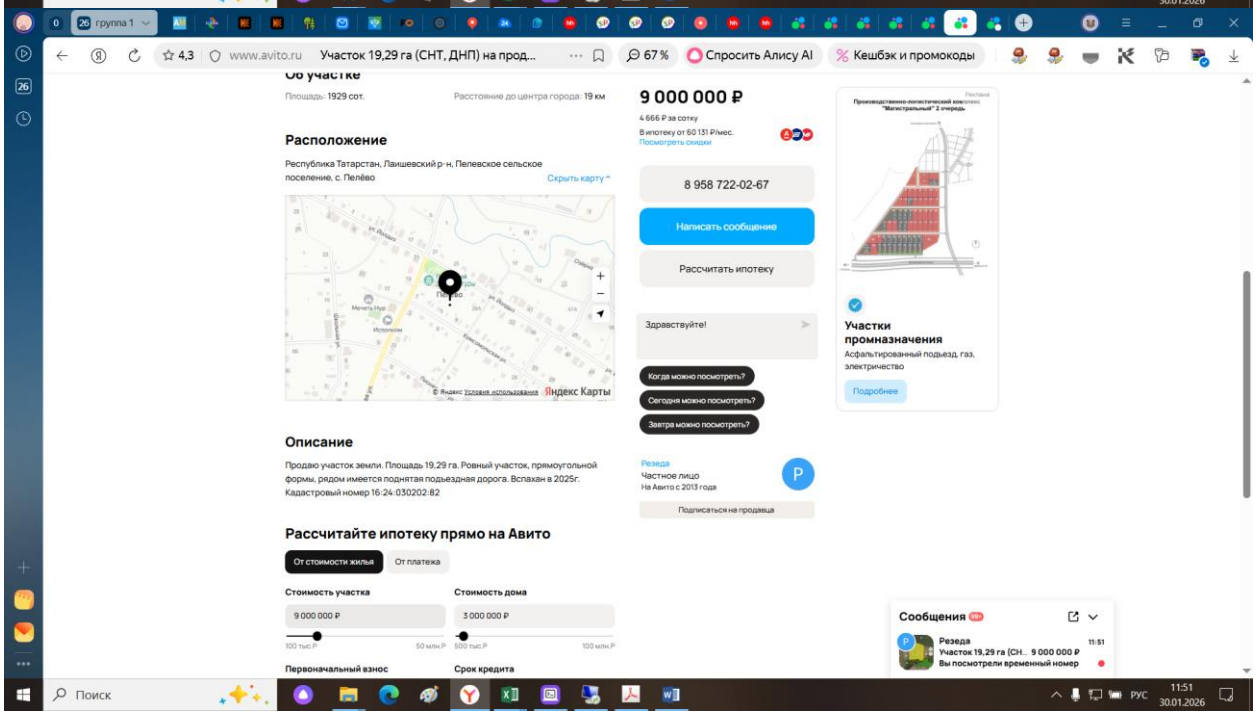

https://www.avito.ru/laishevo/zemelnye_uchastki/uchastok_1929_ga_snt_dnp_3777197350?context=H4sIAAAAAAAAA_wEfAOD_YToxOntzOjEzOiJsb2NhbFByaW9yaXR5IjtiOjA7fQseF2QfAAAA

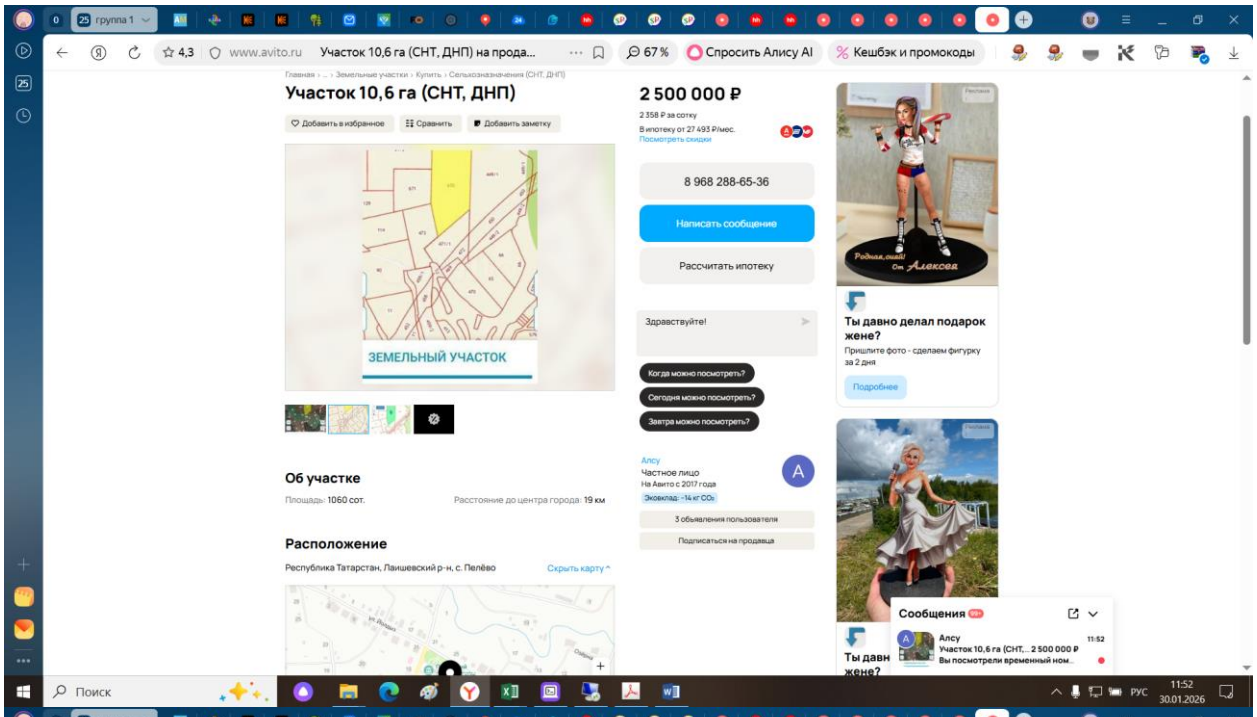
www.avito.ru
Участок 10,6 га (СНТ, ДНП) на прода...
67 %
Спросить Алису AI
Кешбэк и промокоды
Участок 10,6 га (СНТ, ДНП)
Добавить в избранное
Сравнить
Добавить заметку
ЗЕМЕЛЬНЫЙ УЧАСТОК
2 500 000 ₽
2 358 ₽ за сотку
В ипотеку от 27 493 ₽/мес.
Посмотреть скидки
8 968 288-65-36
Написать сообщение
Рассчитать ипотеку
Здравствуйте!
Когда можно посмотреть?
Сегодня можно посмотреть?
Завтра можно посмотреть?
Алсу
Частное лицо
На Авито с 2017 года
Эквклад: -14 кг CO₂
3 объявления пользователя
Подписаться на продавца
Ты давно делал подарок жене?
Пришлите фото - сделаем фигурку за 2 дня
Подробнее
Об участке
Площадь: 1060 сот.
Расстояние до центра города: 19 км
Расположение
Республика Татарстан, Лаишевский р-н, с. Пелёво
Скрыть карту
Сообщения
Алсу
Участок 10,6 га (СНТ, ... 2 500 000 ₽
Вы посмотрели временный ном...
Поиск
РУС
11:52
30.01.2026

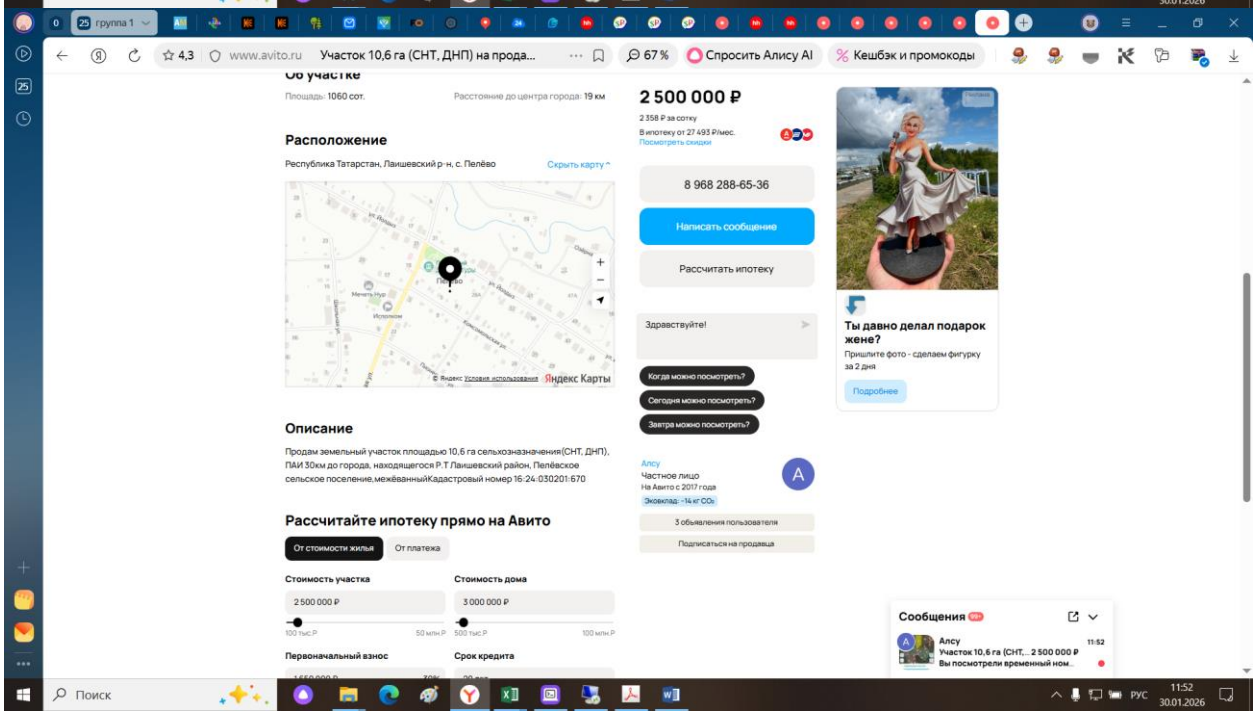
www.avito.ru
Участок 10,6 га (СНТ, ДНП) на прода...
67 %
Спросить Алису AI
Кешбэк и промокоды
Площадь: 1060 сот.
Расстояние до центра города: 19 км
Расположение
Республика Татарстан, Лаишевский р-н, с. Пелёво
Скрыть карту
Яндекс Карты
Описание
Продам земельный участок площадью 10,6 га сельхозназначения(СНТ, ДНП), ПАИ 30км до города, находящегося Р.Т Лаишевский район, Пелёвское сельское поселение,межёванныйКадастровый номер 16:24:030201:670
Рассчитайте ипотеку прямо на Авито
От стоимости жилья
От платежа
Стоимость участка
2 500 000 ₽
Стоимость дома
3 000 000 ₽
Первоначальный взнос
Срок кредита
2 500 000 ₽
8 968 288-65-36
Написать сообщение
Рассчитать ипотеку
Здравствуйте!
Когда можно посмотреть?
Сегодня можно посмотреть?
Завтра можно посмотреть?
Алсу
Частное лицо
На Авито с 2017 года
Эквклад: -14 кг CO₂
3 объявления пользователя
Подписаться на продавца
Ты давно делал подарок жене?
Пришлите фото - сделаем фигурку за 2 дня
Подробнее
Сообщения
Алсу
Участок 10,6 га (СНТ, ... 2 500 000 ₽
Вы посмотрели временный ном...
Поиск
РУС
11:52
30.01.2026

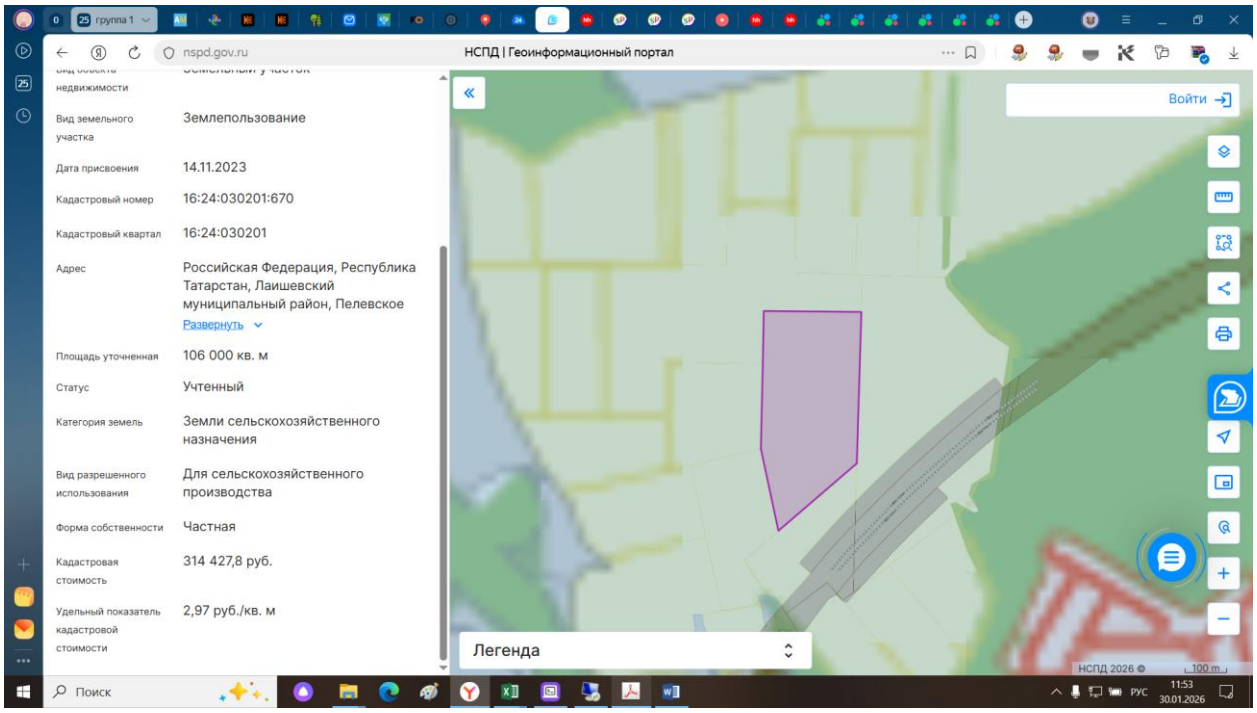

https://www.avito.ru/laishevo/zemelnye_uchastki/uchastok_106_ga_snt_dnp_2044198228?context=H4sIAAAAAAAAA_wEfAOD_YToxOntzOjEzOiJsb2NhbFByaW9yaXR5IjtiOjA7fQseF2QfAAAA

ДОКУМЕНТЫ, ПОДТВЕРЖДАЮЩИЕ ПРАВО ЗАНИМАТЬСЯ ОЦЕНОЧНОЙ ДЕЯТЕЛЬНОСТЬЮ

Диплом
о профессиональной переподготовке

Диплом является документом установленного образца
- о профессиональной переподготовке

Диплом дает право на ведение нового вида
профессиональной деятельности

Регистрационный номер 100

060005887

Настоящий диплом выдан Носовой Ирине Петровне

в том, что он(а) с «01» августа 2014 г. по «13» января 2015 г.

прошел(а) профессиональную переподготовку в (на)
Институте непрерывного образования

ЧОУ ВПО «Университет управления «ТИСБИ»

по программе дополнительного профессионального образования
«Оценка стоимости предприятия (бизнеса)»

(наименование программы)

Итоговая аттестационная комиссия решением
от «13» января 2015 г.

удостоверяет право (соответствие квалификации)
Носовой Ирины Петровны (фамилия, имя, отчество)

на ведение профессиональной деятельности в сфере оценочной деятельности (наименование)

М. П.

Казань 2015 год

РТ, г. Казань ул. Оренбургский тракт,
д. 8Д, помещ. 1007
Тел: (843) 206-51-73
E-mail: info@contrust.bz

CON TRUST

ОГРН 1151690036574
ИНН 1659158802
КПП 168401001

ЭКСПЕРТНЫЙ СОВЕТ
srosovet.ru

Ассоциация
«Саморегулируемая организация оценщиков
«Экспертный совет»
Включена в единый государственный реестр саморегулируемых организаций оценщиков «28» октября 2010 г. за №0011

СВИДЕТЕЛЬСТВО

о членстве в саморегулируемой организации оценщиков

23.01.2019 г. № 1757

Носова
Ирина Петровна

Включен(а) в реестр членов от 17.08.2015 г.
Реестровый номер 1757

Основание: решение Совета Некоммерческого партнерства* «Саморегулируемая организация оценщиков «Экспертный совет» от 11.06.2015 г.

*Некоммерческое партнерство переименовано в Ассоциацию на основании решения Общего собрания членов (Протокол №11 от 12.01.2017 г.)

Президент А. В. Каминский

000605

Срок действия настоящего свидетельства – до прекращения членства в Ассоциации «СРОО «ЭС»

АО «Опцион», Москва, 2017 г., «Ев». Лицензия № 05-05-09/003 ФНС РФ, ТЗ № 452, Тел.: (495) 726-47-42, www.opcion.ru

РТ, г. Казань ул. Оренбургский тракт,
д. 8Д, помещ. 1007
Тел: (843) 206-51-73
E-mail: info@contrust.bz

CON TRUST

ОГРН 1151690036574
ИНН 1659158802
КПП 168401001

КВАЛИФИКАЦИОННЫЙ АТТЕСТАТ В ОБЛАСТИ ОЦЕНОЧНОЙ ДЕЯТЕЛЬНОСТИ

№ 039003-1 «19» июня 2024 г.

Настоящий квалификационный аттестат в области оценочной деятельности по направлению оценочной деятельности

«Оценка недвижимости»

выдан Носовой Ирине Петровне

на основании решения федерального бюджетного учреждения «Федеральный ресурсный центр»

от «19» июня 2024 г. № 354

Директор А.С. Бункин

Квалификационный аттестат выдается на три года и действует до «19» июня 2027 г.

АО «ОПЦИОН», Москва, 2021 г., «Б», ТЗ № 672.

РТ, г. Казань ул. Оренбургский тракт,
д. 8Д, помещ. 1007
Тел: (843) 206-51-73
E-mail: info@contrust.bz

CON TRUST

ОГРН 1151690036574
ИНН 1659158802
КПП 168401001

024125 - КА1

РТ, г. Казань ул. Оренбургский тракт,
д. 8Д, помещ. 1007
Тел: (843) 206-51-73
E-mail: info@contrust.bz

CON TRUST

ОГРН 1151690036574
ИНН 1659158802
КПП 168401001

СТРАХОВОЕ ОБЩЕСТВО РЕСО-ГАРАНТИЯ
117105, Москва, Нагорный пр-д, 6
т. (495) 730-3000, ф. (495) 956-2585
mail@reso.ru www.reso.ru

РЕСО ГАРАНТИЯ

RESO-GARANTIA INSURANCE COMPANY
6, Nagorny proezd, Moscow, 117105
t. (495) 730-3000, f. (495) 956-2585
mail@reso.ru www.reso.ru

ПОЛИС
к договору страхования ответственности оценщика
№ 922/2876049513

Настоящий полис подтверждает факт вступления в силу договора страхования, заключенного между САО «РЕСО-Гарантия» (*г Москва, Нагорный проезд, д 6 стр 9, этаж 3 комната 1; ОГРН 1027700042413; ИНН 7710045520*) и указанным ниже Страхователем, в соответствии с «Правилами страхования ответственности оценщиков», утвержденными Страховщиком 21 июля 2021 года (далее по тексту – «Правила страхования»)

Дата выдачи полиса «03» сентября 2025 г. **Валюта страхования:** Российские рубли

Страхователь:	**Носова Ирина Петровна** РТ, г.Казань, ул.Химик, д.45а, кв.122 Паспорт серия 9223 447169 Выдан МВД по Республике Татарстан
1. Срок действия полиса:	С 00 часов 00 минут **02.10.2025 г.** по 24 часа 00 минут **01.10.2026 г.**
2. Объект страхования:	2.1. Не противоречащие законодательству Российской Федерации имущественные интересы Страхователя, связанные с риском его ответственности по обязательствам, возникающим вследствие причинения ущерба заказчику, заключившему со Страхователем договор на проведение оценки (исключая кадастровую оценку), и (или) третьим лицам 2.2. Действие Договора страхования (Полиса) распространяется на работы, которые были выполнены Страхователем согласно договорам, заключенным с заказчиками, в соответствии с квалификацией, подтвержденной дипломами (сертификатами) об образовании, и были приняты заказчиками в период, начиная с **02.10.2023г**
3. Страховой случай:	3.1. Страховым случаем является установленный вступившим в законную силу решением арбитражного суда или признанный Страховщиком факт причинения ущерба действиями (бездействием) Страхователя (оценщика) в результате нарушения требований федеральных стандартов оценки, стандартов и правил оценочной деятельности, установленных саморегулируемой организацией оценщиков, членом которой являлся Страхователь (оценщик) на момент причинения ущерба. 3.2. Урегулирование нескольких претензий (исков), явившихся следствием одного действия Страхователя, производится в рамках одного страхового случая.
4. Страховая сумма:	**30 000 000,00 (Тридцать миллионов) рублей**
5. Франшиза:	Страхование осуществляется без франшизы
6. Страховая премия:	Согласно Договору страхования
7. Порядок оплаты страховой премии:	Согласно Договору страхования
8. Прилагаемые документы:	- Приложение 1: Заявление на страхование ответственности оценщика - Договор страхования ответственности оценщика №922/2876049513 от «03» сентября 2025 г. - Правила страхования.
Представитель страховщика: Кравченко А.Е.	Код 19334524

Экземпляр Правил страхования получил, с упомянутыми Правилами страхования ознакомлен и согласен.

Страхователь

М.П. *(подпись)*

Страховщик

М.П. *(подпись)*

СТРАХОВОЕ АКЦИОНЕРНОЕ ОБЩЕСТВО «РЕСО-ГАРАНТИЯ» * ОГРН 1027700042413 * МОСКВА * 5356122

СТРАХОВОЕ ОБЩЕСТВО РЕСО-ГАРАНТИЯ
117105, Москва, Нагорный пр-д, 6
т. (495) 730-3000, ф. (495) 956-2585
mail@reso.ru www.reso.ru

РЕСО ГАРАНТИЯ

RESO-GARANTIA INSURANCE COMPANY
6, Nagorny proezd, Moscow, 117105
t. (495) 730-3000, f. (495) 956-2585
mail@reso.ru www.reso.ru

ПОЛИС

к договору страхования гражданской ответственности организации, заключающей договоры на проведение оценки № 922/2769669103

Настоящий полис подтверждает факт вступления в силу договора страхования, заключенного между САО «РЕСО-Гарантия» (*117105, г. Москва, Нагорный проезд, д. 6 стр. 9, эт. 3 ком. 1; ОГРН 1027700042413; ИНН 7710045520*) с указанным ниже Страхователем, в соответствии с «Правилами страхования ответственности оценщиков», утвержденными Страховщиком 21 июля 2021 года (далее по тексту – «Правила страхования»)

Дата оформления полиса «04» марта 2025 г. **Валюта страхования:** Российские рубли

Страхователь:	**ООО «КонТраст»** 420059, РТ, г. Казань, Оренбургский тракт, д. 8 д, пом.1007 р/с 40702810162000008798 в ПАО «Сбербанк», г. Казань к/с 30101810600000000603 БИК 049205603 ИНН 1659158802
1. Срок действия полиса:	С 00 часов 00 минут **26.03.2025 г.** по 24 часа 00 минут **25.03.2026 г.**
2. Объект страхования:	2.1. Не противоречащие законодательству Российской Федерации имущественные интересы Страхователя, связанные с риском ответственности по обязательствам, возникающим вследствие нарушения договора на проведение оценки, и связанные с риском ответственности за причинение вреда имуществу третьих лиц в результате нарушения требований Федерального закона, регулирующего оценочную деятельность в Российской Федерации, федеральных стандартов оценки, иных нормативных правовых актов Российской Федерации в области оценочной деятельности, стандартов и правил оценочной деятельности. 2.2. Действие Договора страхования (Полиса) распространяется на работы (исключая кадастровую оценку), которые были выполнены Страхователем и были приняты Заказчиком Страхователя в период, начиная с **26.03.2019** года.
3. Страховой случай:	3.1. Страховым случаем является установленный вступившим в законную силу решением арбитражного суда, или признанный Страховщиком, факт возникновения обязанности Страхователя возместить убытки, возникшие вследствие нарушения им договора на проведение оценки, и вред (ущерб), причиненный имуществу третьих лиц в результате нарушения требований Федерального закона, регулирующего оценочную деятельность в Российской Федерации, федеральных стандартов оценки, иных нормативных правовых актов Российской Федерации в области оценочной деятельности. 3.2. Предъявление нескольких претензий (исков), явившихся следствием одного обстоятельства, стороны рассматривают в рамках одного страхового случая.
4. Страховая сумма:	**1 200 000 000,00 (Один миллиард двести миллионов) Рублей,** лимиты ответственности согласно Договору страхования
5. Франшиза:	Страхование осуществляется без франшизы
6. Страховая премия:	Согласно Договору страхования
7. Порядок оплаты страховой премии:	Согласно Договору страхования
8. Прилагаемые документы:	- Приложение 1: Заявление на страхование - Договор страхования гражданской ответственности № 922/2769669103 - Правила страхования.
Представитель страховщика: Кравченко А.Е.	Код 19334524

Экземпляр Правил страхования получил. С упомянутыми Правилами страхования ознакомлен и согласен.

Страхователь
М.П. *(подпись)*

Страховщик
М.П. *(подпись)*